

Sugestão de local para instalação do canteiro de obras.Tal locação deverá ser confirmada com o fiscal responsável pela obra em conjunto com a Prefeitura Municipal.

1 PLANTA DE SITUAÇÃO

ESCALA - 1 : 1250

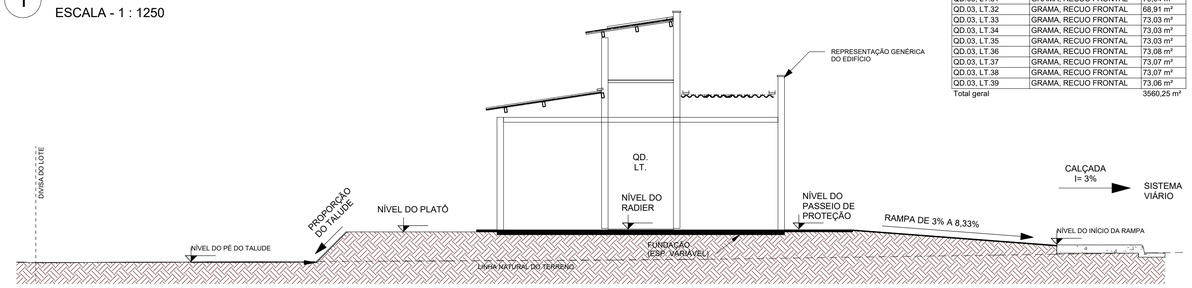

OBS: A rampa de acesso deve ter de 3% a 8,33% chegando no nível do passeio de proteção. Qualquer estrutura de fundação deve ser realizar abaixo deste nível para que a rampa se mantenha como especificada em projeto.

2 CORTE ESQUEMÁTICO

ESCALA - 1 : 75

QUANTITATIVO DO GUARDA-CORPO EM CONCRETO				
QUADRA E LOTE	ALTURA DO GUARDA-CORPO	COMPRIMENTO	ÁREA (M²)	MATERIAL
QD.02, LT.40	1,20	3,75	4,50 m²	GUARDA-CORPO DE CONCRETO
QD.02, LT.41	1,20	3,15	3,78 m²	GUARDA-CORPO DE CONCRETO
QD.03, LT.24	1,20	10,00	12,00 m²	GUARDA-CORPO DE CONCRETO
QD.03, LT.25	1,20	10,00	12,00 m²	GUARDA-CORPO DE CONCRETO
QD.03, LT.26	1,20	10,00	12,00 m²	GUARDA-CORPO DE CONCRETO
QD.03, LT.27	1,20	10,00	12,00 m²	GUARDA-CORPO DE CONCRETO
QD.03, LT.28	1,20	10,00	12,00 m²	GUARDA-CORPO DE CONCRETO
QD.03, LT.29	1,20	10,00	12,00 m²	GUARDA-CORPO DE CONCRETO
QD.03, LT.30	1,20	10,00	12,00 m²	GUARDA-CORPO DE CONCRETO
QD.03, LT.31	1,20	10,00	12,00 m²	GUARDA-CORPO DE CONCRETO
QD.03, LT.32	1,20	10,00	12,00 m²	GUARDA-CORPO DE CONCRETO
QD.03, LT.33	1,20	10,00	12,00 m²	GUARDA-CORPO DE CONCRETO
QD.03, LT.34	1,20	10,00	12,00 m²	GUARDA-CORPO DE CONCRETO
QD.03, LT.35	1,20	10,00	12,00 m²	GUARDA-CORPO DE CONCRETO
QD.03, LT.36	1,20	10,00	12,00 m²	GUARDA-CORPO DE CONCRETO
QD.03, LT.37	1,20	10,00	12,00 m²	GUARDA-CORPO DE CONCRETO
QD.03, LT.38	1,20	10,00	12,00 m²	GUARDA-CORPO DE CONCRETO
QD.03, LT.39	1,20	10,00	12,00 m²	GUARDA-CORPO DE CONCRETO
Total geral: 22		166,90	200,28 m²	

ÁREA DE GRAMA RECUO FRONTAL		
QUADRA E LOTE	NOME AMBIENTE	ÁREA
QD.02, LT.02	GRAMA, RECUO FRONTAL	73,12 m²
QD.02, LT.03	GRAMA, RECUO FRONTAL	69,00 m²
QD.02, LT.04	GRAMA, RECUO FRONTAL	73,16 m²
QD.02, LT.05	GRAMA, RECUO FRONTAL	73,11 m²
QD.02, LT.06	GRAMA, RECUO FRONTAL	73,13 m²
QD.02, LT.07	GRAMA, RECUO FRONTAL	73,13 m²
QD.02, LT.08	GRAMA, RECUO FRONTAL	73,13 m²
QD.02, LT.09	GRAMA, RECUO FRONTAL	73,13 m²
QD.02, LT.10	GRAMA, RECUO FRONTAL	73,17 m²
QD.02, LT.11	GRAMA, RECUO FRONTAL	73,13 m²
QD.02, LT.12	GRAMA, RECUO FRONTAL	73,13 m²
QD.02, LT.13	GRAMA, RECUO FRONTAL	73,14 m²
QD.02, LT.14	GRAMA, RECUO FRONTAL	73,14 m²
QD.02, LT.15	GRAMA, RECUO FRONTAL	73,14 m²
QD.02, LT.16	GRAMA, RECUO FRONTAL	73,14 m²
QD.02, LT.17	GRAMA, RECUO FRONTAL	73,15 m²
QD.02, LT.40	GRAMA, RECUO FRONTAL	68,90 m²
QD.02, LT.41	GRAMA, RECUO FRONTAL	73,02 m²
QD.02, LT.42	GRAMA, RECUO FRONTAL	68,39 m²
QD.02, LT.43	GRAMA, RECUO FRONTAL	72,89 m²
QD.02, LT.44	GRAMA, RECUO FRONTAL	72,89 m²
QD.03, LT.04	GRAMA, RECUO FRONTAL	73,13 m²
QD.03, LT.05	GRAMA, RECUO FRONTAL	72,12 m²
QD.03, LT.06	GRAMA, RECUO FRONTAL	73,12 m²
QD.03, LT.07	GRAMA, RECUO FRONTAL	69,01 m²
QD.03, LT.08	GRAMA, RECUO FRONTAL	73,13 m²
QD.03, LT.09	GRAMA, RECUO FRONTAL	73,13 m²
QD.03, LT.10	GRAMA, RECUO FRONTAL	73,14 m²
QD.03, LT.11	GRAMA, RECUO FRONTAL	73,14 m²
QD.03, LT.12	GRAMA, RECUO FRONTAL	73,15 m²
QD.03, LT.13	GRAMA, RECUO FRONTAL	73,15 m²
QD.03, LT.14	GRAMA, RECUO FRONTAL	73,15 m²
QD.03, LT.15	GRAMA, RECUO FRONTAL	73,14 m²
QD.03, LT.24	GRAMA, RECUO FRONTAL	73,06 m²
QD.03, LT.25	GRAMA, RECUO FRONTAL	73,06 m²
QD.03, LT.26	GRAMA, RECUO FRONTAL	73,04 m²
QD.03, LT.27	GRAMA, RECUO FRONTAL	73,05 m²
QD.03, LT.28	GRAMA, RECUO FRONTAL	73,05 m²
QD.03, LT.29	GRAMA, RECUO FRONTAL	73,04 m²
QD.03, LT.30	GRAMA, RECUO FRONTAL	73,00 m²
QD.03, LT.31	GRAMA, RECUO FRONTAL	73,04 m²
QD.03, LT.32	GRAMA, RECUO FRONTAL	68,91 m²
QD.03, LT.33	GRAMA, RECUO FRONTAL	73,03 m²
QD.03, LT.34	GRAMA, RECUO FRONTAL	73,03 m²
QD.03, LT.35	GRAMA, RECUO FRONTAL	73,03 m²
QD.03, LT.36	GRAMA, RECUO FRONTAL	73,08 m²
QD.03, LT.37	GRAMA, RECUO FRONTAL	73,07 m²
QD.03, LT.38	GRAMA, RECUO FRONTAL	73,07 m²
QD.03, LT.39	GRAMA, RECUO FRONTAL	73,06 m²
Total geral		3560,25 m²

ÁREA DE RAMPA		
QUADRA E LOTE	DESCRIÇÃO	ÁREA
QD.02, LT.02	RAMPA	9,08 m²
QD.02, LT.03	RAMPA	8,58 m²
QD.02, LT.04	RAMPA	9,06 m²
QD.02, LT.05	RAMPA	9,06 m²
QD.02, LT.06	RAMPA	9,07 m²
QD.02, LT.07	RAMPA	9,06 m²
QD.02, LT.08	RAMPA	9,07 m²
QD.02, LT.09	RAMPA	9,07 m²
QD.02, LT.10	RAMPA	9,06 m²
QD.02, LT.11	RAMPA	9,07 m²
QD.02, LT.12	RAMPA	9,07 m²
QD.02, LT.13	RAMPA	9,07 m²
QD.02, LT.14	RAMPA	9,07 m²
QD.02, LT.15	RAMPA	9,06 m²
QD.02, LT.16	RAMPA	9,06 m²
QD.02, LT.17	RAMPA	9,07 m²
QD.02, LT.40	RAMPA	8,59 m²
QD.02, LT.41	RAMPA	9,06 m²
QD.02, LT.42	RAMPA	9,07 m²
QD.02, LT.43	RAMPA	9,07 m²
QD.02, LT.44	RAMPA	9,06 m²
QD.03, LT.04	RAMPA	9,06 m²
QD.03, LT.05	RAMPA	9,06 m²
QD.03, LT.06	RAMPA	9,06 m²
QD.03, LT.07	RAMPA	8,59 m²
QD.03, LT.08	RAMPA	9,06 m²
QD.03, LT.09	RAMPA	9,06 m²
QD.03, LT.10	RAMPA	9,06 m²
QD.03, LT.11	RAMPA	9,06 m²
QD.03, LT.12	RAMPA	9,06 m²
QD.03, LT.13	RAMPA	9,08 m²
QD.03, LT.14	RAMPA	9,07 m²
QD.03, LT.15	RAMPA	9,06 m²
QD.03, LT.24	RAMPA	9,06 m²
QD.03, LT.25	RAMPA	9,06 m²
QD.03, LT.26	RAMPA	9,06 m²
QD.03, LT.27	RAMPA	9,08 m²
QD.03, LT.28	RAMPA	9,07 m²
QD.03, LT.29	RAMPA	9,06 m²
QD.03, LT.30	RAMPA	9,07 m²
QD.03, LT.31	RAMPA	9,06 m²
QD.03, LT.32	RAMPA	8,58 m²
QD.03, LT.33	RAMPA	9,07 m²
QD.03, LT.34	RAMPA	9,06 m²
QD.03, LT.35	RAMPA	9,06 m²
QD.03, LT.36	RAMPA	9,07 m²
QD.03, LT.37	RAMPA	9,07 m²
QD.03, LT.38	RAMPA	9,07 m²
QD.03, LT.39	RAMPA	9,06 m²
Total geral: 49		442,33 m²

TABELA DE DIMENSÕES DOS MUROS DE ARRIMO PARA DRENAGEM				
QUADRA E LOTE	DESCRIÇÃO DO MURO	COMPRIMENTO	ÁREA	ÁREA DE MANTA BIDIM
QD.02, LT.02	ARRIMO DENTRO DA PROJ. DA CASA - ATÉ 1,20M	20,00 m	10,22 m²	23,44 m²
QD.02, LT.04	ARRIMO FORA DA PROJ. DA CASA - ATÉ 1,20M	9,84 m	5,68 m²	12,83 m²
QD.02, LT.04	ARRIMO DENTRO DA PROJ. DA CASA - ATÉ 1,20M	20,00 m	7,94 m²	18,88 m²
QD.02, LT.05	ARRIMO FORA DA PROJ. DA CASA - ATÉ 1,20M	10,08 m	5,76 m²	13,03 m²
QD.02, LT.05	ARRIMO DENTRO DA PROJ. DA CASA - ATÉ 1,20M	19,84 m	11,24 m²	25,46 m²
QD.02, LT.06	ARRIMO FORA DA PROJ. DA CASA - ATÉ 1,20M	10,00 m	4,00 m²	9,50 m²
QD.02, LT.06	ARRIMO DENTRO DA PROJ. DA CASA - ATÉ 1,20M	20,00 m	11,66 m²	26,32 m²
QD.02, LT.07	ARRIMO FORA DA PROJ. DA CASA - ATÉ 1,20M	10,00 m	5,32 m²	12,14 m²
QD.02, LT.08	ARRIMO FORA DA PROJ. DA CASA - ATÉ 1,20M	10,00 m	4,00 m²	9,50 m²
QD.02, LT.08	ARRIMO DENTRO DA PROJ. DA CASA - ATÉ 1,20M	19,84 m	11,29 m²	25,56 m²
QD.02, LT.09	ARRIMO FORA DA PROJ. DA CASA - ATÉ 1,20M	10,00 m	4,32 m²	10,14 m²
QD.02, LT.09	ARRIMO FORA DA PROJ. DA CASA - ATÉ 1,20M	10,00 m	5,80 m²	13,10 m²
QD.02, LT.09	ARRIMO DENTRO DA PROJ. DA CASA - ATÉ 1,20M	19,84 m	11,24 m²	25,46 m²
QD.02, LT.11	ARRIMO FORA DA PROJ. DA CASA - ATÉ 1,20M	10,00 m	4,00 m²	9,50 m²
QD.02, LT.11	ARRIMO DENTRO DA PROJ. DA CASA - ATÉ 1,20M	19,84 m	9,40 m²	21,78 m²
QD.02, LT.12	ARRIMO FORA DA PROJ. DA CASA - ATÉ 1,20M	10,00 m	4,00 m²	9,50 m²
QD.02, LT.12	ARRIMO DENTRO DA PROJ. DA CASA - ATÉ 1,20M	19,84 m	8,92 m²	20,82 m²
QD.02, LT.13	ARRIMO FORA DA PROJ. DA CASA - ATÉ 1,20M	10,00 m	3,60 m²	8,70 m²
QD.02, LT.13	ARRIMO DENTRO DA PROJ. DA CASA - ATÉ 1,20M	19,84 m	8,48 m²	19,93 m²
QD.02, LT.14	ARRIMO FORA DA PROJ. DA CASA - ATÉ 1,20M	10,00 m	4,08 m²	9,66 m²
QD.02, LT.14	ARRIMO DENTRO DA PROJ. DA CASA - ATÉ 1,20M	19,84 m	9,24 m²	21,45 m²
QD.02, LT.15	ARRIMO FORA DA PROJ. DA CASA - ATÉ 1,20M	10,00 m	4,00 m²	9,50 m²
QD.02, LT.16	ARRIMO FORA DA PROJ. DA CASA - ATÉ 1,20M	10,00 m	4,00 m²	9,50 m²
QD.02, LT.16	ARRIMO DENTRO DA PROJ. DA CASA - ATÉ 1,20M	19,84 m	9,96 m²	22,90 m²
QD.02, LT.17	ARRIMO FORA DA PROJ. DA CASA - ATÉ 1,20M	19,84 m	8,82 m²	20,61 m²
QD.02, LT.17	ARRIMO FORA DA PROJ. DA CASA - ATÉ 1,20M	10,00 m	4,00 m²	9,50 m²
QD.02, LT.17	ARRIMO DENTRO DA PROJ. DA CASA - ATÉ 1,20M	19,84 m	9,82 m²	22,61 m²
QD.02, LT.40	ARRIMO FORA DA PROJ. DA CASA - ATÉ 1,20M	20,00 m	15,52 m²	34,04 m²
QD.02, LT.40	ARRIMO DENTRO DA PROJ. DA CASA - ACIMA1,20M	20,00 m	18,46 m²	39,92 m²
QD.02, LT.41	ARRIMO DENTRO DA PROJ. DA CASA - ACIMA1,20M	19,99 m	21,10 m²	45,20 m²
QD.02, LT.42	ARRIMO FORA DA PROJ. DA CASA - ATÉ 1,20M	22,08 m	12,04 m²	27,39 m²
QD.02, LT.42	ARRIMO DENTRO DA PROJ. DA CASA - ATÉ 1,20M	22,00 m	13,26 m²	29,82 m²
QD.02, LT.43	ARRIMO DENTRO DA PROJ. DA CASA - ATÉ 1,20M	22,00 m	11,30 m²	25,90 m²
QD.02, LT.44	ARRIMO DENTRO DA PROJ. DA CASA - ATÉ 1,20M	22,00 m	9,54 m²	22,38 m²
QD.03, LT.04	ARRIMO DENTRO DA PROJ. DA CASA - ATÉ 1,20M	20,00 m	8,81 m²	20,62 m²
QD.03, LT.05	ARRIMO DENTRO DA PROJ. DA CASA - ATÉ 1,20M	20,00 m	8,06 m²	19,12 m²
QD.03, LT.06	ARRIMO DENTRO DA PROJ. DA CASA - ATÉ 1,20M	20,00 m	7,78 m²	18,56 m²
QD.03, LT.07	ARRIMO DENTRO DA PROJ. DA CASA - ATÉ 1,20M	20,00 m	9,14 m²	21,28 m²
QD.03, LT.08	ARRIMO DENTRO DA PROJ. DA CASA - ATÉ 1,20M	20,00 m	8,14 m²	19,28 m²
QD.03, LT.09	ARRIMO DENTRO DA PROJ. DA CASA - ATÉ 1,20M	20,00 m	8,06 m²	19,12 m²
QD.03, LT.10	ARRIMO DENTRO DA PROJ. DA CASA - ATÉ 1,20M	20,00 m	11,34 m²	25,68 m²
QD.03, LT.11	ARRIMO DENTRO DA PROJ. DA CASA - ATÉ 1,20M	20,00 m	8,06 m²	19,12 m²
QD.03, LT.12	ARRIMO DENTRO DA PROJ. DA CASA - ATÉ 1,20M	20,08 m	8,05 m²	19,12 m²
QD.03, LT.13	ARRIMO DENTRO DA PROJ. DA CASA - ATÉ 1,20M	20,00 m	11,26 m²	25,52 m²
QD.03, LT.15	ARRIMO FORA DA PROJ. DA CASA - ATÉ 1,20M	20,00 m	10,80 m²	24,60 m²
QD.03, LT.24	ARRIMO FORA DA PROJ. DA CASA - ATÉ 1,20M	19,84 m	14,64 m²	32,26 m²
QD.03, LT.24	ARRIMO FORA DA PROJ. DA CASA - ACIMA 1,20M	10,00 m	14,00 m²	29,50 m²
QD.03, LT.24	ARRIMO DENTRO DA PROJ. DA CASA - ATÉ 1,20M	19,84 m	19,03 m²	41,03 m²
QD.03, LT.25	ARRIMO FORA DA PROJ. DA CASA - ATÉ 1,20M	10,00 m	12,00 m²	25,50 m²
QD.03, LT.25	ARRIMO DENTRO DA PROJ. DA CASA - ATÉ 1,20M	19,84 m	16,22 m²	35,42 m²
QD.03, LT.26	ARRIMO FORA DA PROJ. DA CASA - ATÉ 1,20M	10,00 m	9,44 m²	20,38 m²
QD.03, LT.27	ARRIMO FORA DA PROJ. DA CASA - ATÉ 1,20M	10,00 m	12,00 m²	25,50 m²
QD.03, LT.27	ARRIMO DENTRO DA PROJ. DA CASA - ATÉ 1,20M	19,84 m	20,23 m²	43,43 m²
QD.03, LT.28	ARRIMO FORA DA PROJ. DA CASA - ATÉ 1,20M	10,00 m	12,00 m²	25,50 m²
QD.03, LT.28	ARRIMO DENTRO DA PROJ. DA CASA - ATÉ 1,20M	19,84 m	18,39 m²	39,75 m²
QD.03, LT.29	ARRIMO FORA DA PROJ. DA CASA - ATÉ 1,20M	10,00 m	12,00 m²	25,50 m²
QD.03, LT.29	ARRIMO DENTRO DA PROJ. DA CASA - ATÉ 1,20M	19,84 m	17,91 m²	38,79 m²
QD.03, LT.30	ARRIMO FORA DA PROJ. DA CASA - ATÉ 1,20M	10,00 m	12,00 m²	25,50 m²
QD.03, LT.30	ARRIMO DENTRO DA PROJ. DA CASA - ATÉ 1,20M	19,84 m	16,86 m²	36,70 m²
QD.03, LT.31	ARRIMO FORA DA PROJ. DA CASA - ACIMA 1,20M	10,00 m	14,00 m²	29,50 m²
QD.03, LT.31	ARRIMO DENTRO DA PROJ. DA CASA - ATÉ 1,20M	19,84 m	16,46 m²	35,90 m²
QD.03, LT.32	ARRIMO FORA DA PROJ. DA CASA - ACIMA 1,20M	10,00 m	14,00 m²	29,50 m²
QD.03, LT.32	ARRIMO DENTRO DA PROJ. DA CASA - ATÉ 1,20M	19,84 m	19,19 m²	41,35 m²
QD.03, LT.33	ARRIMO FORA DA PROJ. DA CASA - ACIMA 1,20M	10,00 m	14,00 m²	29,50 m²
QD.03, LT.33	ARRIMO DENTRO DA PROJ. DA CASA - ATÉ 1,20M	19,84 m	18,43 m²	39,83 m²
QD.03, LT.34	ARRIMO FORA DA PROJ. DA CASA - ACIMA 1,20M	10,00 m	14,00 m²	29,50 m²
QD.03, LT.34	ARRIMO DENTRO DA PROJ. DA CASA - ATÉ 1,20M	19,84 m	16,34 m²	35,66 m²
QD.03, LT.35	ARRIMO FORA DA PROJ. DA CASA - ACIMA 1,20M	10,08 m	14,00 m²	29,51 m²
QD.03, LT.36	ARRIMO FORA DA PROJ. DA CASA - ACIMA 1,20M	10,00 m	12,24 m²	25,98 m²
QD.03, LT.36	ARRIMO DENTRO DA PROJ. DA CASA - ATÉ 1,20M	19,84 m	20,51 m²	43,99 m²
QD.03, LT.37	ARRIMO FORA DA PROJ. DA CASA - ACIMA 1,20M	10,00 m	10,00 m²	21,50 m²
QD.03, LT.37	ARRIMO DENTRO DA PROJ. DA CASA - ATÉ 1,20M	19,84 m	15,50 m²	33,98 m²
QD.03, LT.38	ARRIMO FORA DA PROJ. DA CASA - ACIMA 1,20M	10,00 m	9,36 m²	20,22 m²
QD.03, LT.38	ARRIMO DENTRO DA PROJ. DA CASA - ATÉ 1,20M	19,84 m	17,02 m²	37,02 m²
QD.03, LT.39	ARRIMO FORA DA PROJ. DA CASA - ACIMA 1,20M	10,00 m	9,28 m²	20,06 m²
QD.03, LT.39	ARRIMO DENTRO DA PROJ. DA CASA - ATÉ 1,20M	19,84 m	16,70 m²	36,38 m²
Total geral: 76		1224,15 m	849,26 m²	1882,14 m²

TABELA DE CERCA EM MADEIRA COM 9 FIOS DE ARAME FARPADO		
MATERIAL	ALTURA DO GUARDA-CORPO	COMPRIMENTO
CERCA EM MADEIRA ROLIÇA H1,70M COM 9 FIOS DE ARAME FARPADO	1,70	840,50
Total geral: 2		840,50

TABELA DE TOPOGRAFIA			
QUADRA E LOTE	CORTE	ATERRO	CORTE/ATERRO
QD.02, LT.02	6,21 m³	21,10 m³	14,89 m³
QD.02, LT.03	31,38 m³	4,96 m³	-26,42 m³
QD.02, LT.04	38,15 m³	3,12 m³	-35,03 m³
QD.02, LT.05	33,64 m³	6,45 m³	-27,18 m³
QD.02, LT.06	9,96 m³	17,77 m³	7,81 m³
QD.02, LT.07	30,47 m³	4,14 m³	-26,33 m³
QD.02, LT.08	10,31 m³	11,95 m³	1,64 m³
QD.02, LT.09	0,98 m³	35,21 m³	34,23 m³
QD.02, LT.10	13,16 m³	12,17 m³	-0,99 m³
QD.02, LT.11	14,78 m³	12,09 m³	-2,69 m³
QD.02, LT.12	7,94 m³	10,46 m³	2,52 m³
QD.02, LT.13	2,56 m³	16,65 m³	14,09 m³
QD.02, LT.14	0,88 m³	30,98 m³	30,10 m³
QD.02, LT.15	13,89 m³	11,11 m³	-2,78 m³
QD.02, LT.16	15,42 m³	12,28 m³	-3,14 m³
QD.02, LT.17	10,72 m³	16,34 m³	5,62 m³
QD.02, LT.40	0,00 m³	79,64 m³	79,64 m³
QD.02, LT.41	1,05 m³	105,29 m³	104,24 m³
QD.02, LT.42	5,49 m³	25,83 m³	20,34 m³
QD.02, LT.43	23,20 m³	7,41 m³	-15,79 m³
QD.02, LT.44	14,70 m³	11,53 m³	-3,18 m³
QD.03, LT.04	33,60 m³	4,45 m³	-29,16 m³
QD.03, LT.05	24,66 m³	5,84 m³	-18,81 m³
QD.03, LT.06	31,02 m³	5,41 m³	-25,61 m³
QD.03, LT.07	27,96 m³	5,47 m³	-22,49 m³
QD.03, LT.08	34,33 m³	3,78 m³	-30,55 m³
QD.03, LT.09	22,97 m³	8,06 m³	-14,90 m³
QD.03, LT.10	13,87 m³	9,01 m³	-4,86 m³
QD.03, LT.11	12,99 m³	8,64 m³	-4,35 m³
QD.03, LT.12	6,03 m³	11,79 m³	5,77 m³
QD.03, LT.13	0,71 m³	39,77 m³	39,06 m³
QD.03, LT.14	4,66 m³	18,60 m³	13,94 m³
QD.03, LT.15	25,97 m³	6,78 m³	-19,19 m³
QD.03, LT.24	1,90 m³	117,01 m³	115,11 m³
QD.03, LT.25	0,94 m³	107,14 m³	106,20 m³
QD.03, LT.26	0,21 m³	98,57 m³	98,36 m³
QD.03, LT.27	0,73 m³	132,43 m³	131,70 m³
QD.03, LT.28	1,01 m³	111,12 m³	110,10 m³
QD.03, LT.29	1,02 m³	110,02 m³	109,00 m³
QD.03, LT.30	1,00 m³	101,50 m³	100,50 m³
QD.03, LT.31	1,49 m³	101,92 m³	100,44 m³
QD.03, LT.32	1,39 m³	110,93 m³	109,54 m³
QD.03, LT.33	1,35 m³	110,89 m³	109,55 m³
QD.03, LT.34	1,28 m³	102,21 m³	100,93 m³
QD.03, LT.35	0,90 m³	98,66 m³	97,76 m³
QD.03, LT.36	0,71 m³	137,81 m³	137,11 m³
QD.03, LT.37	0,51 m³	111,45 m³	110,93 m³
QD.03, LT.38	0,74 m³	98,32 m³	97,58 m³
QD.03, LT.39	0,72 m³	100,50 m³	99,78 m³
Total Lotes: 49	539,55 m³	2334,55 m³	1795,00 m³

ÁREA DO MURO DE ARRIMO - FORA DA PROJEÇÃO DA CASA - ATÉ 1,20M			
QUADRA E LOTE	DESCRIÇÃO DO MURO	MATERIAL	ÁREA
QD.02, LT.04	ARRIMO FORA DA PROJ. DA CASA - ATÉ 1,20M	BLOCO DE CONCRETO (14CM) - ARRIMO FINAL 16CM	5,68 m²
QD.02, LT.05	ARRIMO FORA DA PROJ. DA CASA - ATÉ 1,20M	BLOCO DE CONCRETO (14CM) - ARRIMO FINAL 16CM	5,76 m²
QD.02, LT.06	ARRIMO FORA DA PROJ. DA CASA - ATÉ 1,20M	BLOCO DE CONCRETO (14CM) - ARRIMO FINAL 16CM	4,00 m²
QD.02, LT.07	ARRIMO FORA DA PROJ. DA CASA - ATÉ 1,20M	BLOCO DE CONCRETO (14CM) - ARRIMO FINAL 16CM	5,32 m²
QD.02, LT.08	ARRIMO FORA DA PROJ. DA CASA - ATÉ 1,20M	BLOCO DE CONCRETO (14CM) - ARRIMO FINAL 16CM	4,00 m²
QD.02, LT.09	ARRIMO FORA DA PROJ. DA CASA - ATÉ 1,20M	BLOCO DE CONCRETO (14CM) - ARRIMO FINAL 16CM	10,12 m²
QD.02, LT.11	ARRIMO FORA DA PROJ. DA CASA - ATÉ 1,20M	BLOCO DE CONCRETO (14CM) - ARRIMO FINAL 16CM	4,00 m²
QD.02, LT.12	ARRIMO FORA DA PROJ. DA CASA - ATÉ 1,20M	BLOCO DE CONCRETO (14CM) - ARRIMO FINAL 16CM	4,00 m²
QD.02, LT.13	ARRIMO FORA DA PROJ. DA CASA - ATÉ 1,20M	BLOCO DE CONCRETO (14CM) - ARRIMO FINAL 16CM	3,60 m²
QD.02, LT.14	ARRIMO FORA DA PROJ. DA CASA - ATÉ 1,20M	BLOCO DE CONCRETO (14CM) - ARRIMO FINAL 16CM	4,08 m²
QD.02, LT.15	ARRIMO FORA DA PROJ. DA CASA - ATÉ 1,20M	BLOCO DE CONCRETO (14CM) - ARRIMO FINAL 16CM	4,00 m²
QD.02, LT.16	ARRIMO FORA DA PROJ. DA CASA - ATÉ 1,20M	BLOCO DE CONCRETO (14CM) - ARRIMO FINAL 16CM	4,00 m²
QD.02, LT.17	ARRIMO FORA DA PROJ. DA CASA - ATÉ 1,20M	BLOCO DE CONCRETO (14CM) - ARRIMO FINAL 16CM	12,82 m²
QD.02, LT.40	ARRIMO FORA DA PROJ. DA CASA - ATÉ 1,20M	BLOCO DE CONCRETO (14CM) - ARRIMO FINAL 16CM	15,52 m²
QD.02, LT.42	ARRIMO FORA DA PROJ. DA CASA - ATÉ 1,20M	BLOCO DE CONCRETO (14CM) - ARRIMO FINAL 16CM	12,04 m²
QD.03, LT.15	ARRIMO FORA DA PROJ. DA CASA - ATÉ 1,20M	BLOCO DE CONCRETO (14CM) - ARRIMO FINAL 16CM	10,80 m²
QD.03, LT.24	ARRIMO FORA DA PROJ. DA CASA - ATÉ 1,20M	BLOCO DE CONCRETO (14CM) - ARRIMO FINAL 16CM	14,64 m²
QD.03, LT.25	ARRIMO FORA DA PROJ. DA CASA - ATÉ 1,20M	BLOCO DE CONCRETO (14CM) - ARRIMO FINAL 16CM	12,00 m²
QD.03, LT.26	ARRIMO FORA DA PROJ. DA CASA - ATÉ 1,20M	BLOCO DE CONCRETO (14CM) - ARRIMO FINAL 16CM	9,44 m²
QD.03, LT.27	ARRIMO FORA DA PROJ. DA CASA - ATÉ 1,20M	BLOCO DE CONCRETO (14CM) - ARRIMO FINAL 16CM	12,00 m²
QD.03, LT.28	ARRIMO FORA DA PROJ. DA CASA - ATÉ 1,20M	BLOCO DE CONCRETO (14CM) - ARRIMO FINAL 16CM	12,00 m²
QD.03, LT.29	ARRIMO FORA DA PROJ. DA CASA - ATÉ 1,20M	BLOCO DE CONCRETO (14CM) - ARRIMO FINAL 16CM	12,00 m²
QD.03, LT.30	ARRIMO FORA DA PROJ. DA CASA - ATÉ 1,20M	BLOCO DE CONCRETO (14CM) - ARRIMO FINAL 16CM	12,00 m²
Total geral: 25			193,81 m²

ÁREA DO MURO DE ARRIMO - FORA DA PROJEÇÃO DA CASA - ACIMA DE 1,20M			
QUADRA E LOTE	DESCRIÇÃO DO MURO	MATERIAL	ÁREA
QD.03, LT.24	ARRIMO FORA DA PROJ. DA CASA - ACIMA 1,20M	BLOCO DE CONCRETO (14CM) - ARRIMO FINAL 16CM	14,00 m²
QD.03, LT.31	ARRIMO FORA DA PROJ. DA CASA - ACIMA 1,20M	BLOCO DE CONCRETO (14CM) - ARRIMO FINAL 16CM	14,00 m²
QD.03, LT.32	ARRIMO FORA DA PROJ. DA CASA - ACIMA 1,20M	BLOCO DE CONCRETO (14CM) - ARRIMO FINAL 16CM	14,00 m²
QD.03, LT.33	ARRIMO FORA DA PROJ. DA CASA - ACIMA 1,20M	BLOCO DE CONCRETO (14CM) - ARRIMO FINAL 16CM	14,00 m²
QD.03, LT.34	ARRIMO FORA DA PROJ. DA CASA - ACIMA 1,20M	BLOCO DE CONCRETO (14CM) - ARRIMO FINAL 16CM	14,00 m²
QD.03, LT.35	ARRIMO FORA DA PROJ. DA CASA - ACIMA 1,20M	BLOCO DE CONCRETO (14CM) - ARRIMO FINAL 16CM	14,00 m²
QD.03, LT.36	ARRIMO FORA DA PROJ. DA CASA - ACIMA 1,20M	BLOCO DE CONCRETO (14CM) - ARRIMO FINAL 16CM	12,24 m²
QD.03, LT.37	ARRIMO FORA DA PROJ. DA CASA - ACIMA 1,20M	BLOCO DE CONCRETO (14CM) - ARRIMO FINAL 16CM	10,00 m²
QD.03, LT.38	ARRIMO FORA DA PROJ. DA CASA - ACIMA 1,20M	BLOCO DE CONCRETO (14CM) - ARRIMO FINAL 16CM	9,36 m²
QD.03, LT.39	ARRIMO FORA DA PROJ. DA CASA

LEGENDA:

- ÁREA DE GRAMA
- CALÇADA
- GUARDA-CORPO (ALVENARIA ESTRUTURAL)
- ARRIMO ABAIXO DA SOBREPOSIçãO DA HABITAçãO (EM CORTE)
- ARRIMO FORA DA SOBREPOSIçãO DA HABITAçãO ACIMA 1,20M (EM CORTE)
- ARRIMO FORA DA SOBREPOSIçãO DA HABITAçãO ATÉ 1,20M (EM CORTE)
- MURO DE ARRIMO (EM PLANTA)
- TERRENO NATURAL
- TALUDE
- TERRENO PATAMARIZADO
- RAMPA
- LOTES RESERVADOS PARA PCD E IDOSO (VER NOTAS)
- LOTES COM POSSIBILIDADE DE APROVEITAMENTO (VER NOTAS)
- LOTES RECUSADOS
- CERCA EM MADEIRA
- MURETA HIDRáULICA
- FOSSA SéPTICA
- SUMIDOURO
- VAGA DE GARAGEM
- POSTE

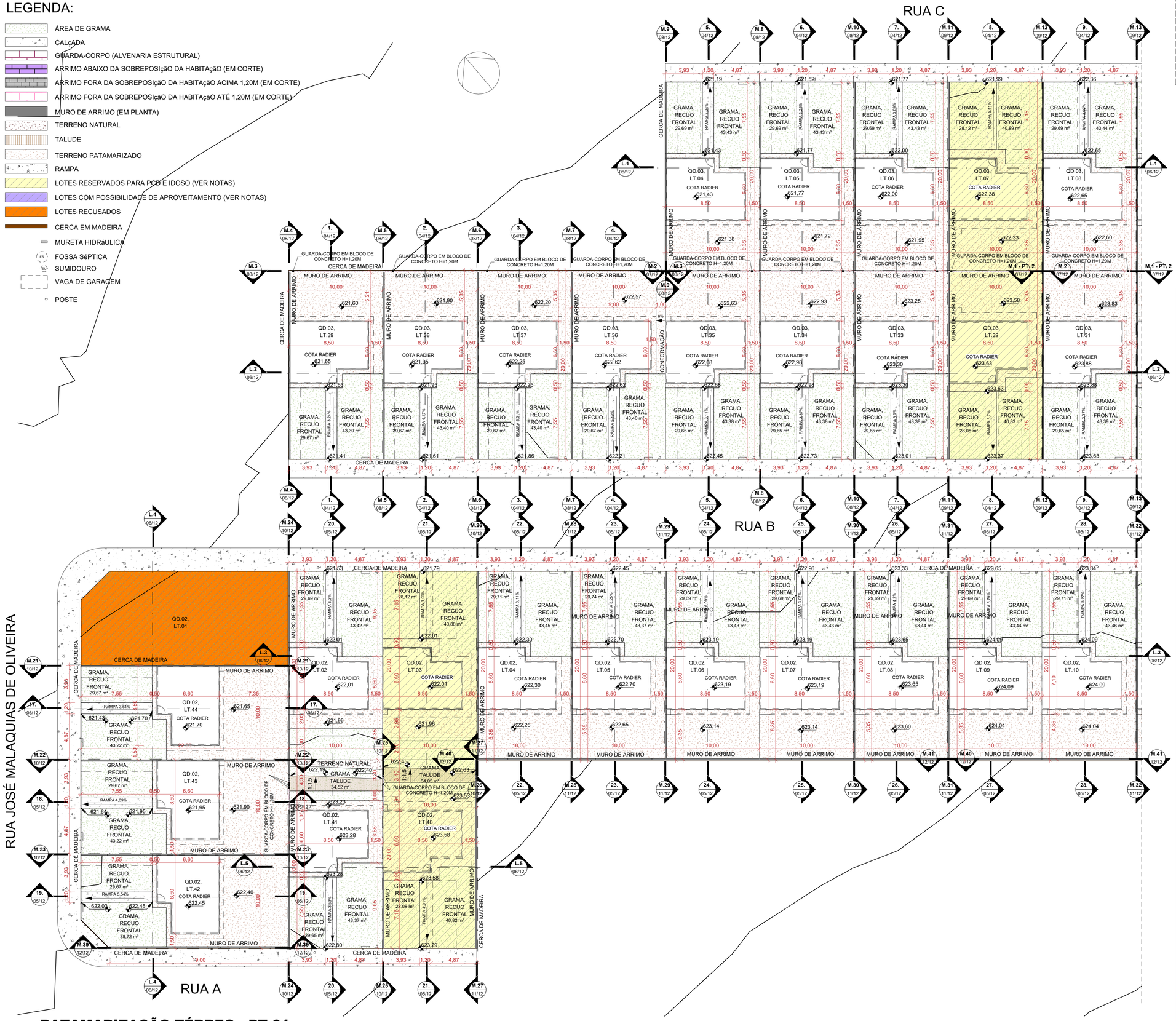

1 **PATAMARIZAÇÃO TÉRREO - PT.01**

ESCALA - 1 : 200

NOTA 1: O TERRENO DO RECUO FRONTAL DE GRAMA DEVERÁ SER NIVELADO EM CONFORMIDADE COM O NÍVEL DA CALÇADA E DO PLATÔ DA CASA.

NOTA 2: A RAMPA DE ACESSO DEVE TER DE 3% A 8,33% CHEGANDO AO NÍVEL DO PASSEIO DE PROTEÇÃO DA CASA. QUALQUER ESTRUTURA DE FUNDAÇÃO DEVE SER REALIZADA ABAIXO DESTE NÍVEL PARA QUE A RAMPA SE MANTENHA COMO ESPECIFICADA EM PROJETO. VER DETALHE EM CORTE ESQUEMÁTICO PRANCHA 01.

NOTA 3:

PATAMARIZAÇÃO

_ O PROJETO DE PATAMARIZAÇÃO FOI EXECUTANDO COM BASE NO LEVANTAMENTO TOPOGRÁFICO REALIZADO PELO TECNÓLOGO EM AGRIMENSURA ROMULO GUILHERME BUENO MENEZES, SOBRE ART Nº 1020250099100

ARRIMOS

_ O DETALHAMENTO DOS MUROS DE ARRIMO ENCONTRA-SE NO PROJETO ESTRUTURAL.

TALUDES

_ DEVERÁ SER PREVISTO SISTEMA DE DRENAGEM DOS TALUDES.
_ O TALUDE E 1M EM SEU ENTORNO DEVERÁ SER REVESTIDO DE COBERTURA VEGETAL.

CALÇADAS

_ O DETALHAMENTO DAS CALÇADAS ENCONTRA-SE NO PROJETO PASSEIO PÚBLICO.

PROJEÇÃO DA VAGA DE VEÍCULO

_ VERIFICAR A POSIÇÃO DAS VAGAS DE VEÍCULO EM PROJETO DE PASSEIO PÚBLICO.

LOTES FORA DOS CRITÉRIOS NECESSÁRIOS:

_ LOTE 01 QD.02: ESTE LOTE NãO ATENDE OS CRITéRIOS DE CONSTRUçãO DA AGEHAB EM RELAçãO A PLANIALTIMETRIA.

LOTES RESERVADOS

_ OS LOTES 07 E 32 NA QUADRA 03 E LOTES 03 E 40 NA QUADRA 02 SÃO RESERVADOS PARA IDOSOS E PESSOAS COM DEFICIÊNCIA (PCD), RESPECTIVAMENTE.
_ 5% (CINCO POR CENTO) DAS UNIDADES DE PROGRAMAS DE LOTEAMENTOS SOCIAIS E DE HABITAÇÃO POPULAR SERÃO DESTINADAS ÀS MULHERES VÍTIMAS DE VIOLÊNCIA DOMÉSTICA CONFORME LEI ESTADUAL Nº 21.525/2022. TAIS HABITAÇÕES SERÃO DESIGNADAS EM SORTEIO E NÃO HAVERÃO DIFERENCIAÇÃO ÀS DEMAIS.

HISTÓRICO DE REVISÃO: R02

00 -EMISSÃO INICIAL DO PROJETO
01 - ATUALIZAÇÃO MODELO CONSTRUTIVO - CASA EXCEL
02 - ALTERAÇÃO DE ENDEREÇO E NOVA PATAMARIZAÇÃO
03 - ALTERAÇÃO DO AFASTAMENTO FRONTAL PARA 7m
04 - XXXXXXXXXXXXXXXXX
05 - XXXXXXXXXXXXXXXXX

QUADRO DE REVISÕES

REVISÃO	DATA	MOTIVAÇÃO	SOLICITANTE	CONTEÚDO	AUTOR
R00	18/11/2024	Nº SEI e Despacho Nº 202400031009716	SPO	Emissão inicial do projeto	MONICA GODOI
R01	13/12/2024	Nº SEI e Despacho Nº 202400031009716	SPO	Atualização modelo construtivo	HIAGO PEIXOTO
R02	15/04/2025	Nº SEI e Despacho Nº 202400031009716	SPO	Alteração de endereço e patamarização	PAULA GUIMARÃES SIQUEIRA
R03	03/07/2025	Nº SEI e Despacho Nº 202400031009716	SPO	Atualização do afastamento frontal para 7m	RENATA RIBEIRO

APROVAÇÃO DE PROJETO:

Os projetos referentes ao Processo SEI Nº202400031009716, encontram-se dentro das normas e exigências da AGEHAB, tendo sido elaborado por profissionais habilitados.

GERÊNCIA DE PROJETOS DE IMPLANTAÇÃO

SUPERINTENDÊNCIA DE PROJETOS E ORÇAMENTOS

AGEHAB Agência Goiana de Habitação

GOVERNO DE GOIÁS O ESTADO QUE DÁ CERTO

PROJETO DE PATAMARIZAÇÃO

BOM JESUS DE GOIÁS MÓD.III - 49 UH

ENDEREÇO DA OBRA: QUADRA 03 E QUADRA 02 - JOSE MALAQUIAS, SETOR WANDERLEI BORGES - MOD. III

PROPRIETÁRIO:

AGÊNCIA GOIANA DE HABITAÇÃO - AGEHAB
CNPJ: 01.274.240/0001-47

AUTOR DO PROJETO:

ARQ. URB. PAULA GUIMARÃES SIQUEIRA | CAU: A125886-9 / GO

PATAMARIZAÇÃO

CONTEÚDO:

PATAMARIZAÇÃO

ÁREA DO TERRENO: 10083,04m²	**DESENHO:** PAULO H. STIVAL	**ESCALA:** Como indicado	**FOLHA:** 02/12
ÁREA CONSTRUÍDA: 00.000,00m²	**PROGRAMA:** REVIT - 2025 **DATA:** JULHO/2025	**FORMATO:** A1 (841x594mm)	

IMPORTANTE: ANTES DA EXECUÇÃO, VERIFICAR A COMPATIBILIDADE COM PROJETOS COMPLEMENTARES: TOPOGRÁFICO, EXECUTIVO, ESTRUTURAL, ELÉTRICO E HIDRÁULICO.

NOTA 1: O TERRENO DO RECUO FRONTAL DE GRAMA DEVERÁ SER NIVELADO EM CONFORMIDADE COM O NÍVEL DA CALÇADA E DO PLATÔ DA CASA.

NOTA 2: A RAMPA DE ACESSO DEVE TER DE 3% A 8,33% CHEGANDO AO NÍVEL DO PASSEIO DE PROTEÇÃO DA CASA. QUALQUER ESTRUTURA DE FUNDAÇÃO DEVE SER REALIZADA ABAIXO DESTE NÍVEL PARA QUE A RAMPA SE MANTENHA COMO ESPECIFICADA EM PROJETO. VER DETALHE EM CORTE ESQUEMÁTICO PRANCHA 01.

NOTA 3:

PATAMARIZAÇÃO

_ O PROJETO DE PATAMARIZAÇÃO FOI EXECUTANDO COM BASE NO LEVANTAMENTO TOPOGRÁFICO REALIZADO PELO TECNÓLOGO EM AGRIMENSURA ROMULO GUILHERME BUENO MENEZES, SOBRE ART Nº 1020250099100

ARRIMOS

_ O DETALHAMENTO DOS MUROS DE ARRIMO ENCONTRA-SE NO PROJETO ESTRUTURAL.

TALUDES

_ DEVERÁ SER PREVISTO SISTEMA DE DRENAGEM DOS TALUDES.
_ O TALUDE E 1M EM SEU ENTORNO DEVERÁ SER REVESTIDO DE COBERTURA VEGETAL.

CALÇADAS

_ O DETALHAMENTO DAS CALÇADAS ENCONTRA-SE NO PROJETO PASSEIO PÚBLICO.

PROJEÇÃO DA VAGA DE VEÍCULO

_ VERIFICAR A POSIÇÃO DAS VAGAS DE VEÍCULO EM PROJETO DE PASSEIO PÚBLICO.

LOTES FORA DOS CRITÉRIOS NECESSÁRIOS:

_ LOTE 01 QD.02: ESTE LOTE NãO ATENDE OS CRITéRIOS DE CONSTRUçãO DA AGEHAB EM RELAçãO A PLANIALTIMETRIA.

LOTES RESERVADOS

_ OS LOTES 07 E 32 NA QUADRA 03 E LOTES 03 E 40 NA QUADRA 02 SÃO RESERVADOS PARA IDOSOS E PESSOAS COM DEFICIÊNCIA (PCD), RESPECTIVAMENTE.
_ 5% (CINCO POR CENTO) DAS UNIDADES DE PROGRAMAS DE LOTEAMENTOS SOCIAIS E DE HABITAÇÃO POPULAR SERÃO DESTINADAS ÀS MULHERES VÍTIMAS DE VIOLÊNCIA DOMÉSTICA CONFORME LEI ESTADUAL Nº 21.525/2022. TAIS HABITAÇÕES SERÃO DESIGNADAS EM SORTEIO E NÃO HAVERÃO DIFERENCIAÇÃO ÀS DEMAIS.

HISTÓRICO DE REVISÃO: R02

00 -EMISSÃO INICIAL DO PROJETO
01 - ATUALIZAÇÃO MODELO CONSTRUTIVO - CASA EXCEL
02 - ALTERAÇÃO DE ENDEREÇO E NOVA PATAMARIZAÇÃO
03 - ALTERAÇÃO DO AFASTAMENTO FRONTAL PARA 7m
04 - XXXXXXXXXXXXXXXXX
05 - XXXXXXXXXXXXXXXXX

QUADRO DE REVISÕES

REVISÃO	DATA	MOTIVAÇÃO	SOLICITANTE	CONTEÚDO	AUTOR
R00	18/11/2024	Nº SEI e Despacho Nº 202400031009716	SPO	Emissão inicial do projeto	MONICA GODOI
R01	13/12/2024	Nº SEI e Despacho Nº 202400031009716	SPO	Atualização modelo construtivo	HIAGO PEIXOTO
R02	15/04/2025	Nº SEI e Despacho Nº 202400031009716	SPO	Alteração de endereço e patamarização	PAULA GUIMARÃES SIQUEIRA
R03	03/07/2025	Nº SEI e Despacho Nº 202400031009716	SPO	Atualização do afastamento frontal para 7m	RENATA RIBEIRO

LEGENDA:

- ÁREA DE GRAMA
- CALçADA
- GUARDA-CORPO (ALVENARIA ESTRUTURAL)
- ARRIMO ABAIXO DA SOBREPOSIçãO DA HABITAçãO (EM CORTE)
- ARRIMO FORA DA SOBREPOSIçãO DA HABITAçãO ACIMA 1,20M (EM CORTE)
- ARRIMO FORA DA SOBREPOSIçãO DA HABITAçãO ATÉ 1,20M (EM CORTE)
- MURO DE ARRIMO (EM PLANTA)
- TERRENO NATURAL
- TALUDE
- TERRENO PATAMARIZADO
- RAMPA
- LOTES RESERVADOS PARA PCD E IDOSO (VER NOTAS)
- LOTES COM POSSIBILIDADE DE APROVEITAMENTO (VER NOTAS)
- LOTES RECUSADOS
- CERCA EM MADEIRA
- MURETA HIDRáULICA
- FOSSA SéPTICA
- SUMIDOURO
- VAGA DE GARAGEM
- POSTE

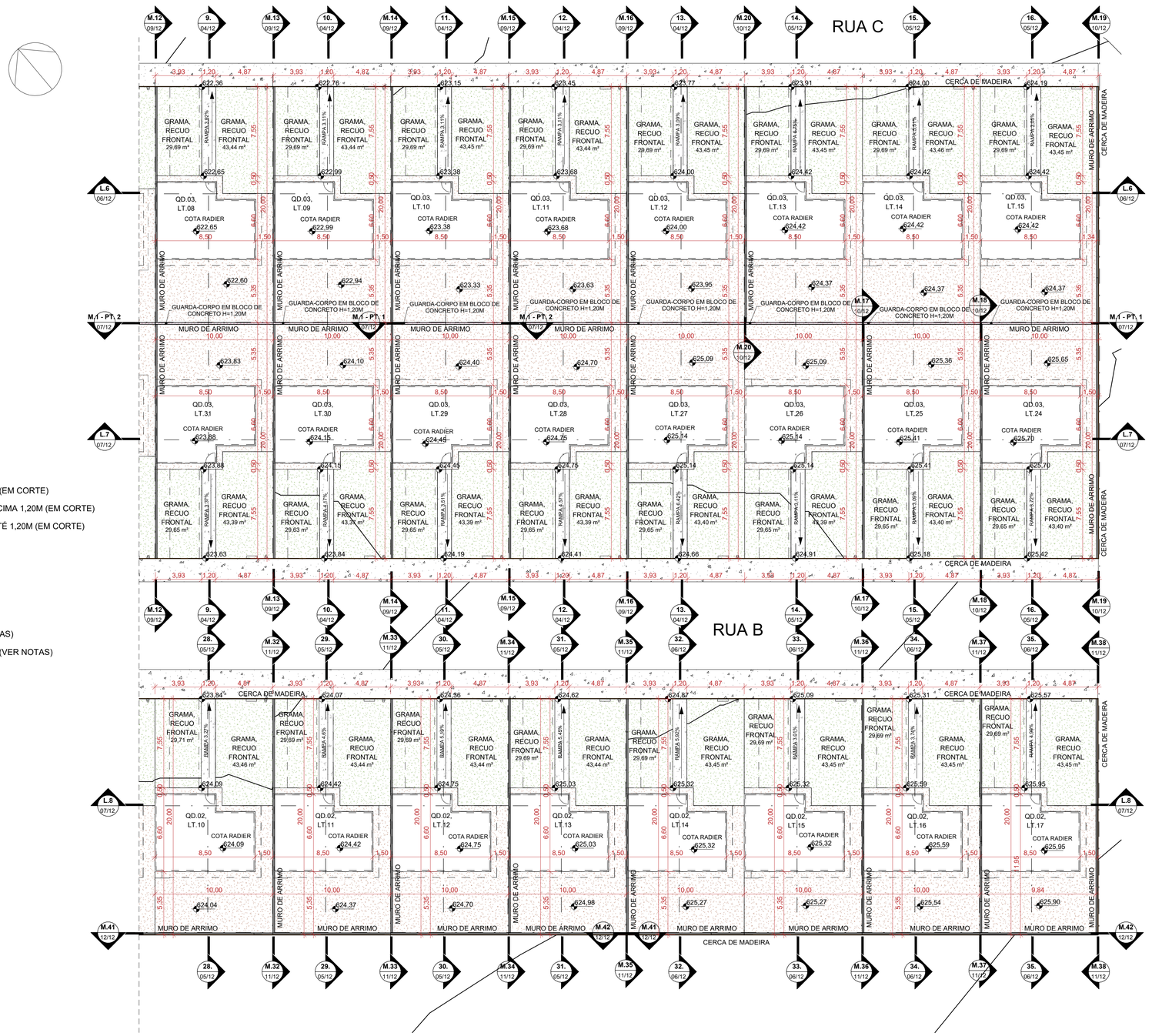

1 **PATAMARIZAÇÃO TÉRREO - PT.02**

ESCALA - 1 : 200

APROVAÇÃO DE PROJETO:

Os projetos referentes ao Processo SEI Nº202400031009716, encontram-se dentro das normas e exigências da AGEHAB, tendo sido elaborado por profissionais habilitados.

GERÊNCIA DE PROJETOS DE IMPLANTAÇÃO

SUPERINTENDÊNCIA DE PROJETOS E ORÇAMENTOS

AGEHAB Agência Goiana de Habitação

GOVERNO DE GOIÁS O ESTADO QUE DÁ CERTO

PROJETO DE PATAMARIZAÇÃO

BOM JESUS DE GOIÁS MÓD.III - 49 UH

ENDEREÇO DA OBRA: QUADRA 03 E QUADRA 02 - JOSE MALAQUIAS, SETOR WANDERLEI BORGES - MOD. III

PROPRIETÁRIO:

AGÊNCIA GOIANA DE HABITAÇÃO - AGEHAB
CNPJ: 01.274.240/0001-47

AUTOR DO PROJETO:

ARQ. URB. PAULA GUIMARÃES SIQUEIRA | CAU: A125886-9 / GO

PATAMARIZAÇÃO

CONTEÚDO:

PATAMARIZAÇÃO

ÁREA DO TERRENO: 10083,04m²	**DESENHO:** PAULO H. STIVAL	**ESCALA:** Como indicado	**FOLHA:** 03/12
ÁREA CONSTRUÍDA: 00.000,00m²	**PROGRAMA:** REVIT - 2025 **DATA:** JULHO/2025	**FORMATO:** A1 (841x594mm)	

IMPORTANTE: ANTES DA EXECUÇÃO, VERIFICAR A COMPATIBILIDADE COM PROJETOS COMPLEMENTARES: TOPOGRÁFICO, EXECUTIVO, ESTRUTURAL, ELÉTRICO E HIDRÁULICO.

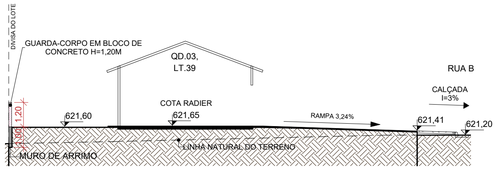

1 **1.**

ESCALA - 1 : 150

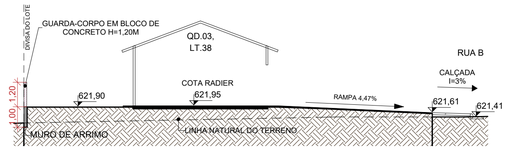

2 **2.**

ESCALA - 1 : 150

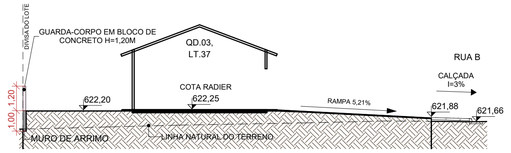

3 **3.**

ESCALA - 1 : 150

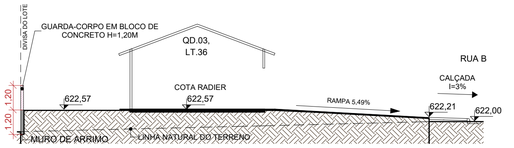

4 **4.**

ESCALA - 1 : 150



5 **5.**

ESCALA - 1 : 150



6 **6.**

ESCALA - 1 : 150



7 **7.**

ESCALA - 1 : 150

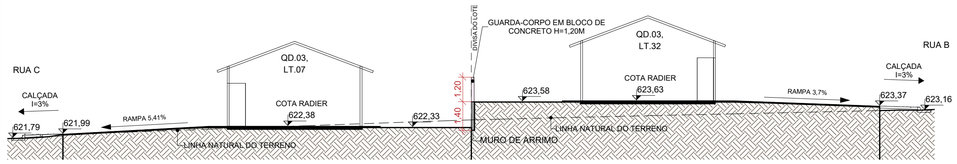

8 **8.**

ESCALA - 1 : 150

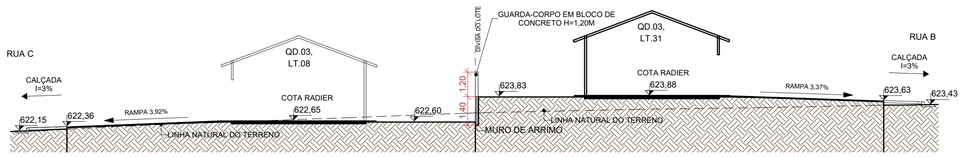

9 **9.**

ESCALA - 1 : 150



10 **10.**

ESCALA - 1 : 150

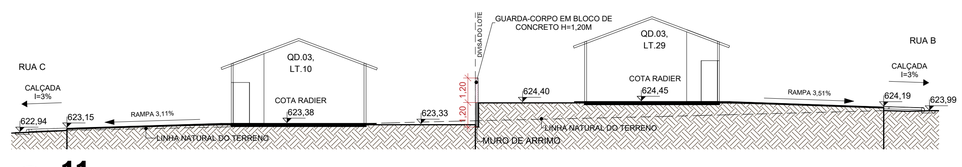

11 **11.**

ESCALA - 1 : 150



12 **12.**

ESCALA - 1 : 150

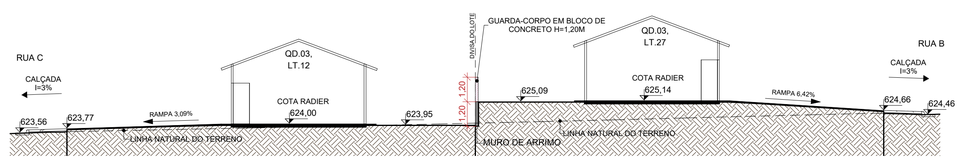

13 **13.**

ESCALA - 1 : 150

NOTA 1: O TERRENO DO RECUO FRONTAL DE GRAMA DEVERÁ SER NIVELADO EM CONFORMIDADE COM O NÍVEL DA CALÇADA E DO PLATÔ DA CASA.

NOTA 2: A RAMPA DE ACESSO DEVE TER DE 3% A 8,33% CHEGANDO AO NÍVEL DO PASSEIO DE PROTEÇÃO DA CASA. QUALQUER ESTRUTURA DE FUNDAÇÃO DEVE SER REALIZADA ABAIXO DESTE NÍVEL PARA QUE A RAMPA SE MANTENHA COMO ESPECIFICADA EM PROJETO. VER DETALHE EM CORTE ESQUEMÁTICO PRANCHA 01.

NOTA 3:

PATAMARIZAÇÃO

_ O PROJETO DE PATAMARIZAÇÃO FOI EXECUTANDO COM BASE NO LEVANTAMENTO TOPOGRÁFICO REALIZADO PELO TECNÓLOGO EM AGRIMENSURA ROMULO GUILHERME BUENO MENEZES, SOBRE ART Nº 1020250099100

ARRIMOS

_ O DETALHAMENTO DOS MUROS DE ARRIMO ENCONTRA-SE NO PROJETO ESTRUTURAL.

TALUDES

_ DEVERÁ SER PREVISTO SISTEMA DE DRENAGEM DOS TALUDES.
_ O TALUDE E 1M EM SEU ENTORNO DEVERÁ SER REVESTIDO DE COBERTURA VEGETAL.

CALÇADAS

_ O DETALHAMENTO DAS CALÇADAS ENCONTRA-SE NO PROJETO PASSEIO PÚBLICO.

PROJEÇÃO DA VAGA DE VEÍCULO

_ VERIFICAR A POSIÇÃO DAS VAGAS DE VEÍCULO EM PROJETO DE PASSEIO PÚBLICO.

LOTES FORA DOS CRITÉRIOS NECESSÁRIOS:

_ LOTE 01 QD.02: ESTE LOTE NãO ATENDE OS CRITéRIOS DE CONSTRUçãO DA AGEHAB EM RELAçãO A PLANIALTIMETRIA.

LOTES RESERVADOS

_ OS LOTES 07 E 32 NA QUADRA 03 E LOTES 03 E 40 NA QUADRA 02 SÃO RESERVADOS PARA IDOSOS E PESSOAS COM DEFICIÊNCIA (PCD), RESPECTIVAMENTE.
_ 5% (CINCO POR CENTO) DAS UNIDADES DE PROGRAMAS DE LOTEAMENTOS SOCIAIS E DE HABITAÇÃO POPULAR SERÃO DESTINADAS ÀS MULHERES VÍTIMAS DE VIOLÊNCIA DOMÉSTICA CONFORME LEI ESTADUAL Nº 21.525/2022. TAIS HABITAÇÕES SERÃO DESIGNADAS EM SORTEIO E NÃO HAVERÃO DIFERENCIAÇÃO ÀS DEMAIS.

HISTÓRICO DE REVISÃO: R02

00 -EMISSÃO INICIAL DO PROJETO
01 - ATUALIZAÇÃO MODELO CONSTRUTIVO - CASA EXCEL
02 - ALTERAÇÃO DE ENDEREÇO E NOVA PATAMARIZAÇÃO
03 - ALTERAÇÃO DO AFASTAMENTO FRONTAL PARA 7m
04 - XXXXXXXXXXXXXXXXX
05 - XXXXXXXXXXXXXXXXX

QUADRO DE REVISÕES

REVISÃO	DATA	MOTIVAÇÃO	SOLICITANTE	CONTEÚDO	AUTOR
R00	18/11/2024	Nº SEI e Despacho Nº 202400031009716	SPO	Emissão inicial do projeto	MONICA GODOI
R01	13/12/2024	Nº SEI e Despacho Nº 202400031009716	SPO	Atualização modelo construtivo	HIAGO PEIXOTO
R02	15/04/2025	Nº SEI e Despacho Nº 202400031009716	SPO	Alteração de endereço e patamarização	PAULA GUIMARÃES SIQUEIRA
R03	03/07/2025	Nº SEI e Despacho Nº 202400031009716	SPO	Atualização do afastamento frontal para 7m	RENATA RIBEIRO

APROVAÇÃO DE PROJETO:

Os projetos referentes ao Processo SEI Nº202400031009716, encontram-se dentro das normas e exigências da AGEHAB, tendo sido elaborado por profissionais habilitados.

GERÊNCIA DE PROJETOS DE IMPLANTAÇÃO

SUPERINTENDÊNCIA DE PROJETOS E ORÇAMENTOS

AGEHAB Agência Goiana de Habitação

GOVERNO DE GOIÁS O ESTADO QUE DÁ CERTO

PROJETO DE PATAMARIZAÇÃO

BOM JESUS DE GOIÁS MÓD.III - 49 UH

ENDEREÇO DA OBRA: QUADRA 03 E QUADRA 02 - JOSE MALAQUIAS, SETOR WANDERLEI BORGES - MOD. III

PROPRIETÁRIO:

AGÊNCIA GOIANA DE HABITAÇÃO - AGEHAB
CNPJ: 01.274.240/0001-47

AUTOR DO PROJETO:

ARQ. URB. PAULA GUIMARÃES SIQUEIRA | CAU: A125886-9 / GO

PATAMARIZAÇÃO

CONTEÚDO:

CORTES TRANSVERSAIS

ÁREA DO TERRENO: 10083,04m²	**DESENHO:** PAULO H. STIVAL		**ESCALA:** 1 : 150	**FOLHA:** 04/12
ÁREA CONSTRUÍDA: 00.000,00m²	**PROGRAMA:** REVIT - 2025	**DATA:** JULHO/2025	**FORMATO:** A1 (841x594mm)	

IMPORTANTE: ANTES DA EXECUÇÃO, VERIFICAR A COMPATIBILIDADE COM PROJETOS COMPLEMENTARES: TOPOGRÁFICO, EXECUTIVO, ESTRUTURAL, ELÉTRICO E HIDRÁULICO.

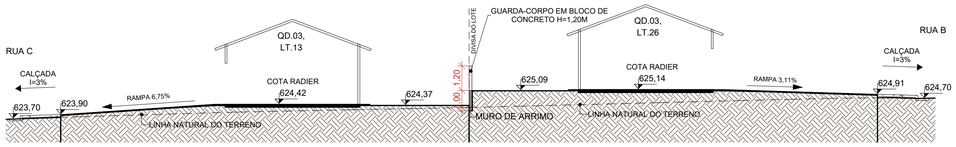

1 **14.**

ESCALA - 1 : 150



2 **15.**

ESCALA - 1 : 150

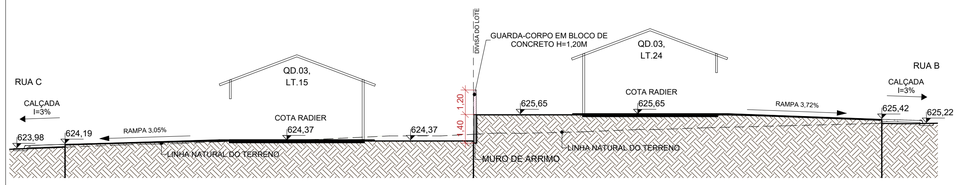

3 **16.**

ESCALA - 1 : 150

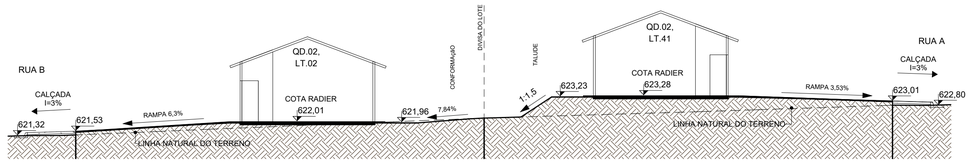

7 **20.**

ESCALA - 1 : 150

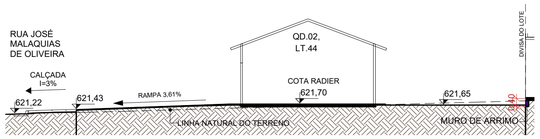

4 **17.**

ESCALA - 1 : 150

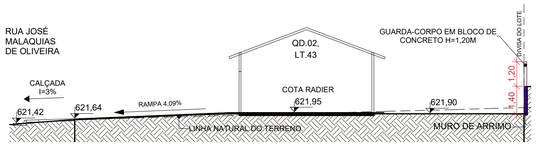

5 **18.**

ESCALA - 1 : 150

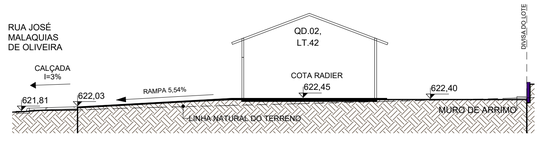

6 **19.**

ESCALA - 1 : 150

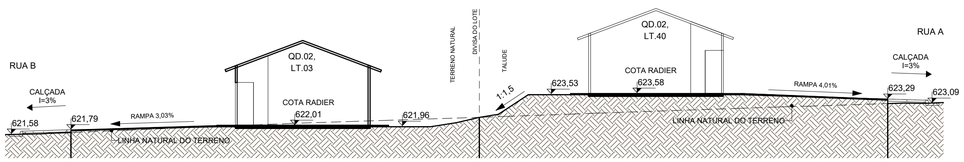

8 **21.**

ESCALA - 1 : 150

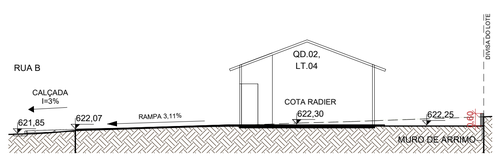

9 **22.**

ESCALA - 1 : 150

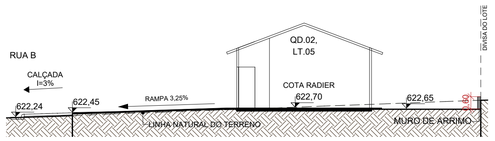

10 **23.**

ESCALA - 1 : 150

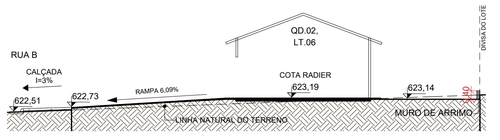

11 **24.**

ESCALA - 1 : 150

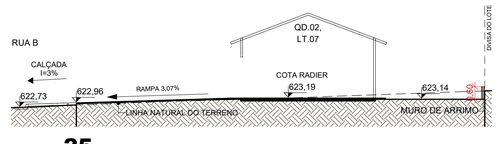

12 **25.**

ESCALA - 1 : 150

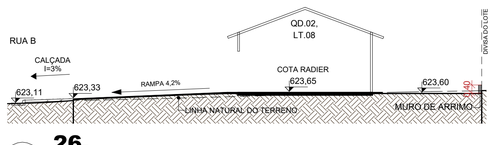

13 **26.**

ESCALA - 1 : 150

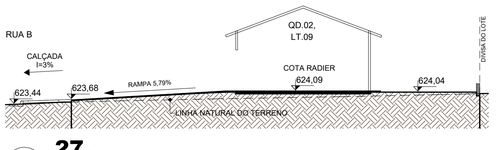

14 **27.**

ESCALA - 1 : 150

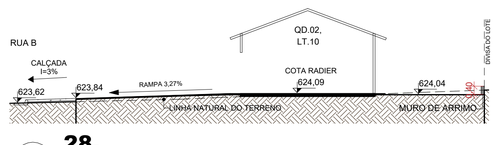

15 **28.**

ESCALA - 1 : 150

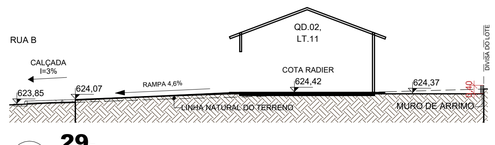

16 **29.**

ESCALA - 1 : 150

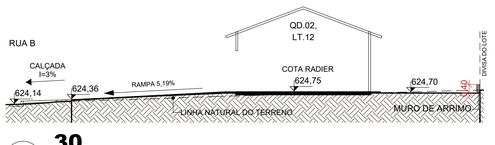

17 **30.**

ESCALA - 1 : 150

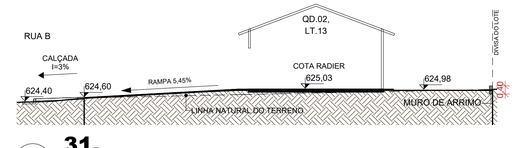

18 **31.**

ESCALA - 1 : 150

NOTA 1: O TERRENO DO RECUO FRONTAL DE GRAMA DEVERÁ SER NIVELADO EM CONFORMIDADE COM O NÍVEL DA CALÇADA E DO PLATÔ DA CASA.

NOTA 2: A RAMPA DE ACESSO DEVE TER DE 3% A 8,33% CHEGANDO AO NÍVEL DO PASSEIO DE PROTEÇÃO DA CASA. QUALQUER ESTRUTURA DE FUNDAÇÃO DEVE SER REALIZADA ABAIXO DESTE NÍVEL PARA QUE A RAMPA SE MANTENHA COMO ESPECIFICADA EM PROJETO. VER DETALHE EM CORTE ESQUEMÁTICO PRANCHA 01.

NOTA 3:

PATAMARIZAÇÃO

_ O PROJETO DE PATAMARIZAÇÃO FOI EXECUTANDO COM BASE NO LEVANTAMENTO TOPOGRÁFICO REALIZADO PELO TECNÓLOGO EM AGRIMENSURA ROMULO GUILHERME BUENO MENEZES, SOBRE ART Nº 1020250099100

ARRIMOS

_ O DETALHAMENTO DOS MUROS DE ARRIMO ENCONTRA-SE NO PROJETO ESTRUTURAL.

TALUDES

_ DEVERÁ SER PREVISTO SISTEMA DE DRENAGEM DOS TALUDES.
_ O TALUDE E 1M EM SEU ENTORNO DEVERÁ SER REVESTIDO DE COBERTURA VEGETAL.

CALÇADAS

_ O DETALHAMENTO DAS CALÇADAS ENCONTRA-SE NO PROJETO PASSEIO PÚBLICO.

PROJEÇÃO DA VAGA DE VEÍCULO

_ VERIFICAR A POSIÇÃO DAS VAGAS DE VEÍCULO EM PROJETO DE PASSEIO PÚBLICO.

LOTES FORA DOS CRITÉRIOS NECESSÁRIOS:

_ LOTE 01 QD.02: ESTE LOTE NãO ATENDE OS CRITéRIOS DE CONSTRUçãO DA AGEHAB EM RELAçãO A PLANIALTIMETRIA.

LOTES RESERVADOS

_ OS LOTES 07 E 32 NA QUADRA 03 E LOTES 03 E 40 NA QUADRA 02 SÃO RESERVADOS PARA IDOSOS E PESSOAS COM DEFICIÊNCIA (PCD), RESPECTIVAMENTE.
_ 5% (CINCO POR CENTO) DAS UNIDADES DE PROGRAMAS DE LOTEAMENTOS SOCIAIS E DE HABITAÇÃO POPULAR SERÃO DESTINADAS ÀS MULHERES VÍTIMAS DE VIOLÊNCIA DOMÉSTICA CONFORME LEI ESTADUAL Nº 21.525/2022. TAIS HABITAÇÕES SERÃO DESIGNADAS EM SORTEIO E NÃO HAVERÃO DIFERENCIAÇÃO ÀS DEMAIS.

HISTÓRICO DE REVISÃO: R02

00 -EMISSÃO INICIAL DO PROJETO
01 - ATUALIZAÇÃO MODELO CONSTRUTIVO - CASA EXCEL
02 - ALTERAÇÃO DE ENDEREÇO E NOVA PATAMARIZAÇÃO
03 - ALTERAÇÃO DO AFASTAMENTO FRONTAL PARA 7m
04 - XXXXXXXXXXXXXXXXX
05 - XXXXXXXXXXXXXXXXX

QUADRO DE REVISÕES

REVISÃO	DATA	MOTIVAÇÃO	SOLICITANTE	CONTEÚDO	AUTOR
R00	18/11/2024	Nº SEI e Despacho Nº 202400031009716	SPO	Emissão inicial do projeto	MONICA GODOI
R01	13/12/2024	Nº SEI e Despacho Nº 202400031009716	SPO	Atualização modelo construtivo	HIAGO PEIXOTO
R02	15/04/2025	Nº SEI e Despacho Nº 202400031009716	SPO	Alteração de endereço e patamarização	PAULA GUIMARÃES SIQUEIRA
R03	03/07/2025	Nº SEI e Despacho Nº 202400031009716	SPO	Atualização do afastamento frontal para 7m	RENATA RIBEIRO

APROVAÇÃO DE PROJETO:

Os projetos referentes ao Processo SEI Nº202400031009716, encontram-se dentro das normas e exigências da AGEHAB, tendo sido elaborado por profissionais habilitados.

GERÊNCIA DE PROJETOS DE IMPLANTAÇÃO

SUPERINTENDÊNCIA DE PROJETOS E ORÇAMENTOS

AGEHAB Agência Goiana de Habitação

GOVERNO DE GOIÁS O ESTADO QUE DÁ CERTO

PROJETO DE PATAMARIZAÇÃO

BOM JESUS DE GOIÁS MÓD.III - 49 UH

ENDEREÇO DA OBRA: QUADRA 03 E QUADRA 02 - JOSE MALAQUIAS, SETOR WANDERLEI BORGES - MOD. III

PROPRIETÁRIO:

AGÊNCIA GOIANA DE HABITAÇÃO - AGEHAB
CNPJ: 01.274.240/0001-47

AUTOR DO PROJETO:

ARQ. URB. PAULA GUIMARÃES SIQUEIRA | CAU: A125886-9 / GO

PATAMARIZAÇÃO

CONTEÚDO:

CORTES TRANSVERSAIS

ÁREA DO TERRENO: 10083,04m²	**DESENHO:** PAULO H. STIVAL		**ESCALA:** 1 : 150	**FOLHA:** 05/12
ÁREA CONSTRUÍDA: 00.000,00m²	**PROGRAMA:** REVIT - 2025	**DATA:** JULHO/2025	**FORMATO:** A1 (841x594mm)	

IMPORTANTE: ANTES DA EXECUÇÃO, VERIFICAR A COMPATIBILIDADE COM PROJETOS COMPLEMENTARES: TOPOGRÁFICO, EXECUTIVO, ESTRUTURAL, ELÉTRICO E HIDRÁULICO.

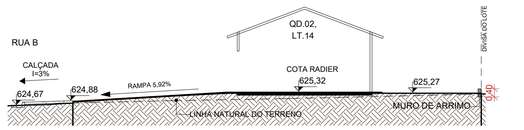

1 **32.**

ESCALA - 1 : 150

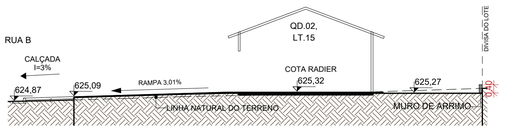

2 **33.**

ESCALA - 1 : 150

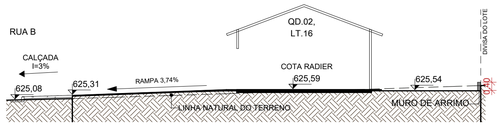

3 **34.**

ESCALA - 1 : 150

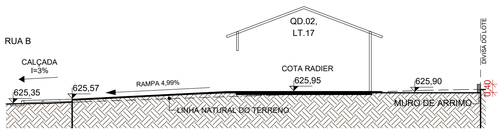

4 **35.**

ESCALA - 1 : 150

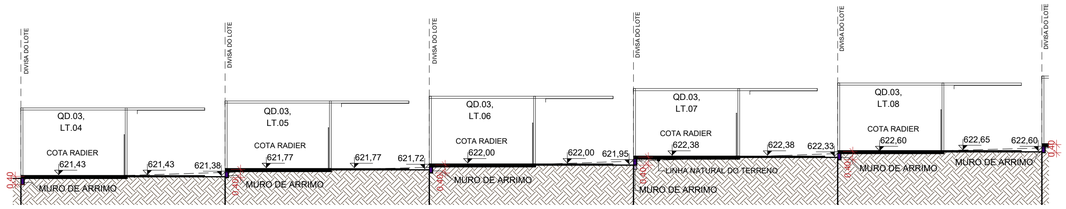

5 **L.1**

ESCALA - 1 : 150

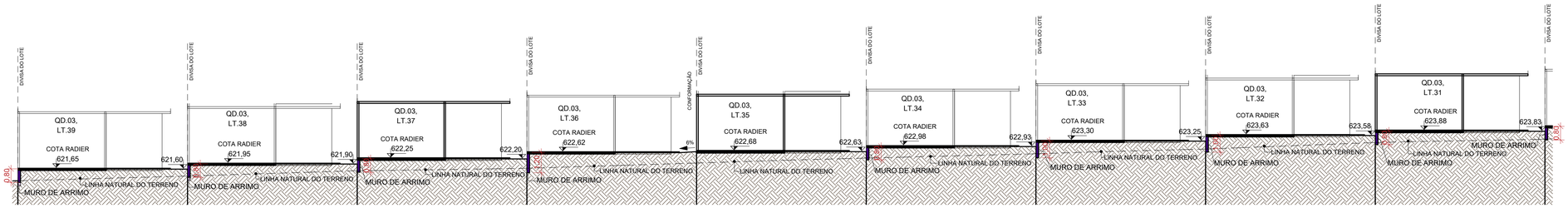

6 **L.2**

ESCALA - 1 : 150

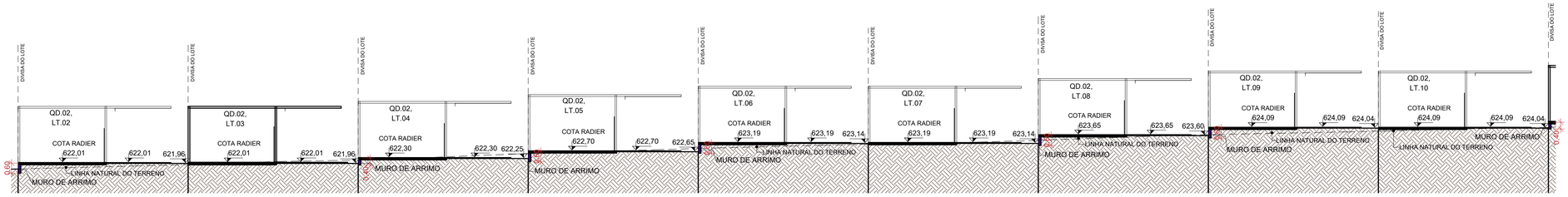

7 **L.3**

ESCALA - 1 : 150

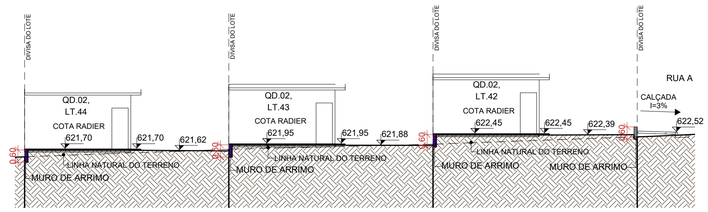

8 **L.4**

ESCALA - 1 : 150

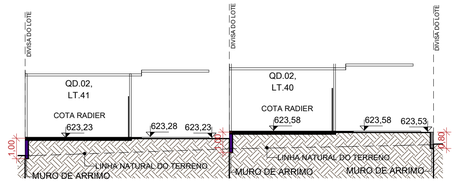

9 **L.5**

ESCALA - 1 : 150

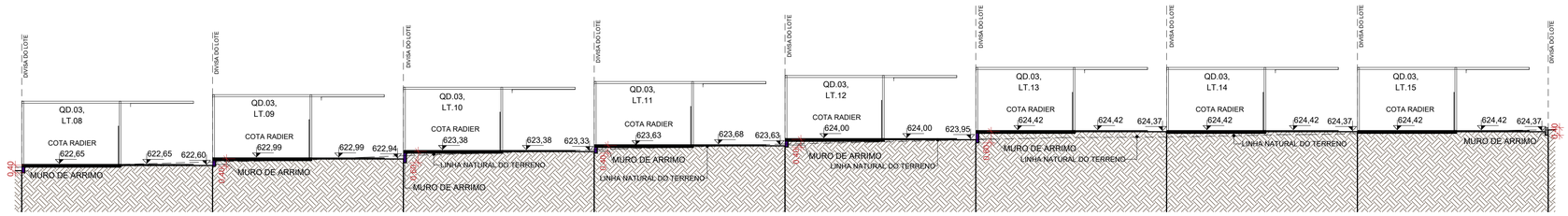

10 **L.6**

ESCALA - 1 : 150

NOTA 1: O TERRENO DO RECUO FRONTAL DE GRAMA DEVERÁ SER NIVELADO EM CONFORMIDADE COM O NÍVEL DA CALÇADA E DO PLATÔ DA CASA.

NOTA 2: A RAMPA DE ACESSO DEVE TER DE 3% A 8,33% CHEGANDO AO NÍVEL DO PASSEIO DE PROTEÇÃO DA CASA. QUALQUER ESTRUTURA DE FUNDAÇÃO DEVE SER REALIZADA ABAIXO DESTE NÍVEL PARA QUE A RAMPA SE MANTENHA COMO ESPECIFICADA EM PROJETO. VER DETALHE EM CORTE ESQUEMÁTICO PRANCHA 01.

NOTA 3:

PATAMARIZAÇÃO

_ O PROJETO DE PATAMARIZAÇÃO FOI EXECUTANDO COM BASE NO LEVANTAMENTO TOPOGRÁFICO REALIZADO PELO TECNÓLOGO EM AGRIMENSURA ROMULO GUILHERME BUENO MENEZES, SOBRE ART Nº 1020250099100

ARRIMOS

_ O DETALHAMENTO DOS MUROS DE ARRIMO ENCONTRA-SE NO PROJETO ESTRUTURAL.

TALUDES

_ DEVERÁ SER PREVISTO SISTEMA DE DRENAGEM DOS TALUDES.
_ O TALUDE E 1M EM SEU ENTORNO DEVERÁ SER REVESTIDO DE COBERTURA VEGETAL.

CALÇADAS

_ O DETALHAMENTO DAS CALÇADAS ENCONTRA-SE NO PROJETO PASSEIO PÚBLICO.

PROJEÇÃO DA VAGA DE VEÍCULO

_ VERIFICAR A POSIÇÃO DAS VAGAS DE VEÍCULO EM PROJETO DE PASSEIO PÚBLICO.

LOTES FORA DOS CRITÉRIOS NECESSÁRIOS:

_ LOTE 01 QD.02: ESTE LOTE NãO ATENDE OS CRITéRIOS DE CONSTRUçãO DA AGEHAB EM RELAçãO A PLANIALTIMETRIA.

LOTES RESERVADOS

_ OS LOTES 07 E 32 NA QUADRA 03 E LOTES 03 E 40 NA QUADRA 02 SÃO RESERVADOS PARA IDOSOS E PESSOAS COM DEFICIÊNCIA (PCD), RESPECTIVAMENTE.
_ 5% (CINCO POR CENTO) DAS UNIDADES DE PROGRAMAS DE LOTEAMENTOS SOCIAIS E DE HABITAÇÃO POPULAR SERÃO DESTINADAS ÀS MULHERES VÍTIMAS DE VIOLÊNCIA DOMÉSTICA CONFORME LEI ESTADUAL Nº 21.525/2022. TAIS HABITAÇÕES SERÃO DESIGNADAS EM SORTEIO E NÃO HAVERÃO DIFERENCIAÇÃO ÀS DEMAIS.

HISTÓRICO DE REVISÃO: R02

00 -EMISSÃO INICIAL DO PROJETO
01 - ATUALIZAÇÃO MODELO CONSTRUTIVO - CASA EXCEL
02 - ALTERAÇÃO DE ENDEREÇO E NOVA PATAMARIZAÇÃO
03 - ALTERAÇÃO DO AFASTAMENTO FRONTAL PARA 7m
04 - XXXXXXXXXXXXXXXXX
05 - XXXXXXXXXXXXXXXXX

QUADRO DE REVISÕES

REVISÃO	DATA	MOTIVAÇÃO	SOLICITANTE	CONTEÚDO	AUTOR
R00	18/11/2024	Nº SEI e Despacho Nº 202400031009716	SPO	Emissão inicial do projeto	MONICA GODOI
R01	13/12/2024	Nº SEI e Despacho Nº 202400031009716	SPO	Atualização modelo construtivo	HIAGO PEIXOTO
R02	15/04/2025	Nº SEI e Despacho Nº 202400031009716	SPO	Alteração de endereço e patamarização	PAULA GUIMARÃES SIQUEIRA
R03	03/07/2025	Nº SEI e Despacho Nº 202400031009716	SPO	Atualização do afastamento frontal para 7m	RENATA RIBEIRO

APROVAÇÃO DE PROJETO:

Os projetos referentes ao Processo SEI Nº202400031009716, encontram-se dentro das normas e exigências da AGEHAB, tendo sido elaborado por profissionais habilitados.

GERÊNCIA DE PROJETOS DE IMPLANTAÇÃO

SUPERINTENDÊNCIA DE PROJETOS E ORÇAMENTOS

AGEHAB Agência Goiana de Habitação

GOVERNO DE GOIÁS O ESTADO QUE DÁ CERTO

PROJETO DE PATAMARIZAÇÃO

BOM JESUS DE GOIÁS MÓD.III - 49 UH

ENDEREÇO DA OBRA: QUADRA 03 E QUADRA 02 - JOSE MALAQUIAS, SETOR WANDERLEI BORGES - MOD. III

PROPRIETÁRIO:

AGÊNCIA GOIANA DE HABITAÇÃO - AGEHAB
CNPJ: 01.274.240/0001-47

AUTOR DO PROJETO:

ARQ. URB. PAULA GUIMARÃES SIQUEIRA | CAU: A125886-9 / GO

PATAMARIZAÇÃO

CONTEÚDO:

CORTES TRANSVERSAIS E LONGITUDINAIS

ÁREA DO TERRENO:	DESENHO:	ESCALA:	FOLHA:
10083,04m²	PAULO H. STIVAL	1 : 150	06/12
ÁREA CONSTRUÍDA:	**PROGRAMA:** / **DATA:**	**FORMATO:**	
00.000,00m²	REVIT - 2025 / JULHO/2025	A1 (841x594mm)	

IMPORTANTE: ANTES DA EXECUÇÃO, VERIFICAR A COMPATIBILIDADE COM PROJETOS COMPLEMENTARES: TOPOGRÁFICO, EXECUTIVO, ESTRUTURAL, ELÉTRICO E HIDRÁULICO.

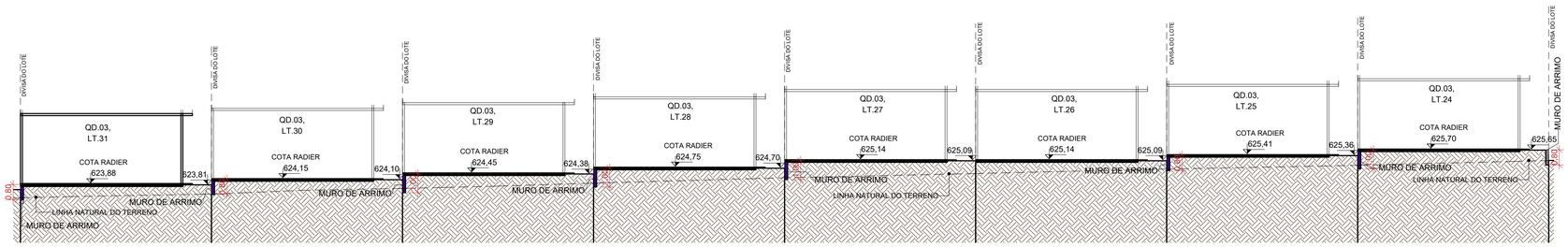

1 **L.7**

ESCALA - 1 : 150

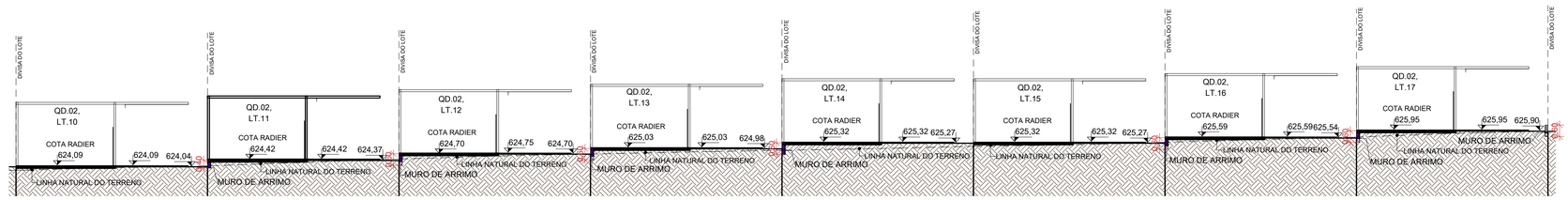

2 **L.8**

ESCALA - 1 : 150

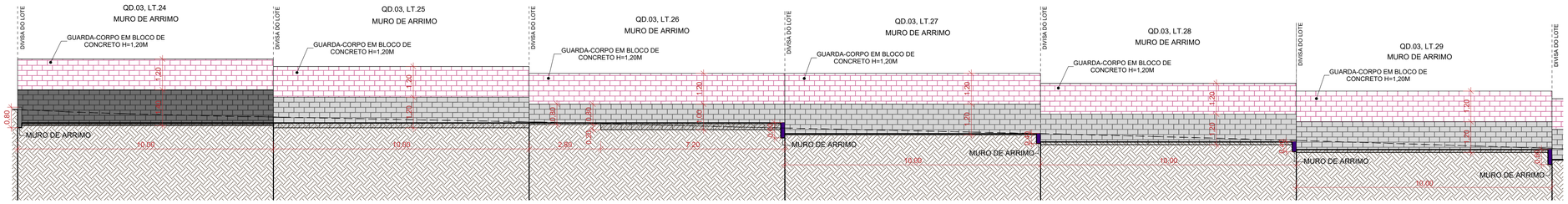

3 **M.1 - PT. 1**

ESCALA - 1 : 100

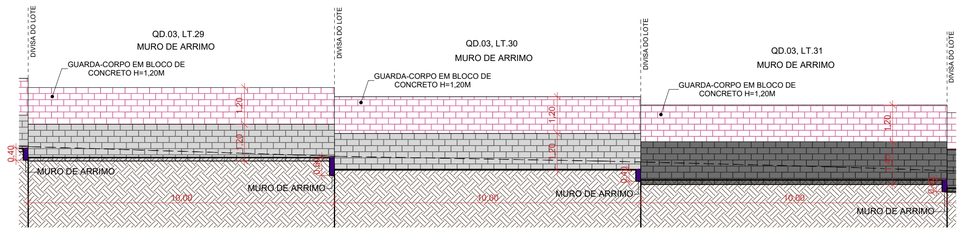

4 **M.1 - PT. 2**

ESCALA - 1 : 100

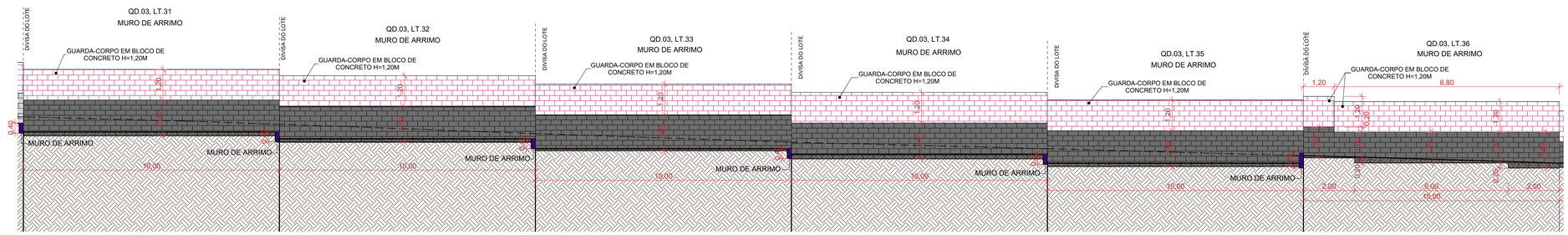

5 **M.2**

ESCALA - 1 : 100

NOTA 1: O TERRENO DO RECUO FRONTAL DE GRAMA DEVERÁ SER NIVELADO EM CONFORMIDADE COM O NÍVEL DA CALÇADA E DO PLATÔ DA CASA.

NOTA 2: A RAMPA DE ACESSO DEVE TER DE 3% A 8,33% CHEGANDO AO NÍVEL DO PASSEIO DE PROTEÇÃO DA CASA. QUALQUER ESTRUTURA DE FUNDAÇÃO DEVE SER REALIZADA ABAIXO DESTE NÍVEL PARA QUE A RAMPA SE MANTENHA COMO ESPECIFICADA EM PROJETO. VER DETALHE EM CORTE ESQUEMÁTICO PRANCHA 01.

NOTA 3:

PATAMARIZAÇÃO

_ O PROJETO DE PATAMARIZAÇÃO FOI EXECUTANDO COM BASE NO LEVANTAMENTO TOPOGRÁFICO REALIZADO PELO TECNÓLOGO EM AGRIMENSURA ROMULO GUILHERME BUENO MENEZES, SOBRE ART Nº 1020250099100

ARRIMOS

_ O DETALHAMENTO DOS MUROS DE ARRIMO ENCONTRA-SE NO PROJETO ESTRUTURAL.

TALUDES

_ DEVERÁ SER PREVISTO SISTEMA DE DRENAGEM DOS TALUDES.
_ O TALUDE E 1M EM SEU ENTORNO DEVERÁ SER REVESTIDO DE COBERTURA VEGETAL.

CALÇADAS

_ O DETALHAMENTO DAS CALÇADAS ENCONTRA-SE NO PROJETO PASSEIO PÚBLICO.

PROJEÇÃO DA VAGA DE VEÍCULO

_ VERIFICAR A POSIÇÃO DAS VAGAS DE VEÍCULO EM PROJETO DE PASSEIO PÚBLICO.

LOTES FORA DOS CRITÉRIOS NECESSÁRIOS:

_ LOTE 01 QD.02: ESTE LOTE NãO ATENDE OS CRITéRIOS DE CONSTRUçãO DA AGEHAB EM RELAçãO A PLANIALTIMETRIA.

LOTES RESERVADOS

_ OS LOTES 07 E 32 NA QUADRA 03 E LOTES 03 E 40 NA QUADRA 02 SÃO RESERVADOS PARA IDOSOS E PESSOAS COM DEFICIÊNCIA (PCD), RESPECTIVAMENTE.
_ 5% (CINCO POR CENTO) DAS UNIDADES DE PROGRAMAS DE LOTEAMENTOS SOCIAIS E DE HABITAÇÃO POPULAR SERÃO DESTINADAS ÀS MULHERES VÍTIMAS DE VIOLÊNCIA DOMÉSTICA CONFORME LEI ESTADUAL Nº 21.525/2022. TAIS HABITAÇÕES SERÃO DESIGNADAS EM SORTEIO E NÃO HAVERÃO DIFERENCIAÇÃO ÀS DEMAIS.

HISTÓRICO DE REVISÃO: R02

00 -EMISSÃO INICIAL DO PROJETO
01 - ATUALIZAÇÃO MODELO CONSTRUTIVO - CASA EXCEL
02 - ALTERAÇÃO DE ENDEREÇO E NOVA PATAMARIZAÇÃO
03 - ALTERAÇÃO DO AFASTAMENTO FRONTAL PARA 7m
04 - XXXXXXXXXXXXXXXXX
05 - XXXXXXXXXXXXXXXXX

QUADRO DE REVISÕES

REVISÃO	DATA	MOTIVAÇÃO	SOLICITANTE	CONTEÚDO	AUTOR
R00	18/11/2024	Nº SEI e Despacho Nº 202400031009716	SPO	Emissão inicial do projeto	MONICA GODOI
R01	13/12/2024	Nº SEI e Despacho Nº 202400031009716	SPO	Atualização modelo construtivo	HIAGO PEIXOTO
R02	15/04/2025	Nº SEI e Despacho Nº 202400031009716	SPO	Alteração de endereço e patamarização	PAULA GUIMARÃES SIQUEIRA
R03	03/07/2025	Nº SEI e Despacho Nº 202400031009716	SPO	Atualização do afastamento frontal para 7m	RENATA RIBEIRO

APROVAÇÃO DE PROJETO:

Os projetos referentes ao Processo SEI Nº202400031009716, encontram-se dentro das normas e exigências da AGEHAB, tendo sido elaborado por profissionais habilitados.

GERÊNCIA DE PROJETOS DE IMPLANTAÇÃO

SUPERINTENDÊNCIA DE PROJETOS E ORÇAMENTOS

AGEHAB
Agência Goiana de Habitação

GOVERNO DE GOIÁS
O ESTADO QUE DÁ CERTO

PROJETO DE PATAMARIZAÇÃO

BOM JESUS DE GOIÁS MÓD.III - 49 UH

ENDEREÇO DA OBRA: QUADRA 03 E QUADRA 02 - JOSE MALAQUIAS, SETOR WANDERLEI BORGES - MOD. III

PROPRIETÁRIO:

AGÊNCIA GOIANA DE HABITAÇÃO - AGEHAB
CNPJ: 01.274.240/0001-47

AUTOR DO PROJETO:

ARQ. URB. PAULA GUIMARÃES SIQUEIRA | CAU: A125886-9 / GO

PATAMARIZAÇÃO

CONTEÚDO:

CORTES LONGITUDINAIS

ÁREA DO TERRENO:	DESENHO:		ESCALA:	FOLHA:
10083,04m²	PAULO H. STIVAL		Como indicado	07/12
ÁREA CONSTRUÍDA:	**PROGRAMA:**	**DATA:**	**FORMATO:**	
00.000,00m²	REVIT - 2025	JULHO/2025	A1 (841x594mm)	

IMPORTANTE: ANTES DA EXECUÇÃO, VERIFICAR A COMPATIBILIDADE COM PROJETOS COMPLEMENTARES: TOPOGRÁFICO, EXECUTIVO, ESTRUTURAL, ELÉTRICO E HIDRÁULICO.

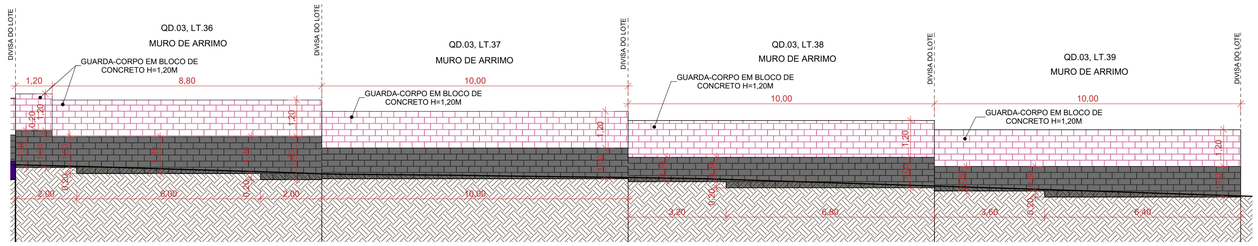

1 **M.3**

ESCALA - 1 : 100

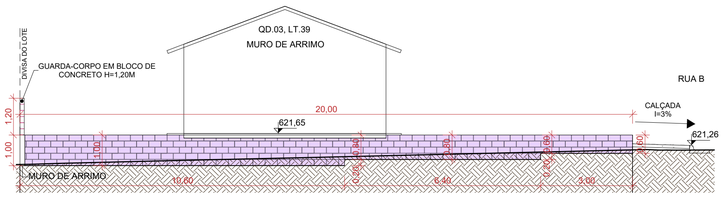

2 **M.4**

ESCALA - 1 : 100

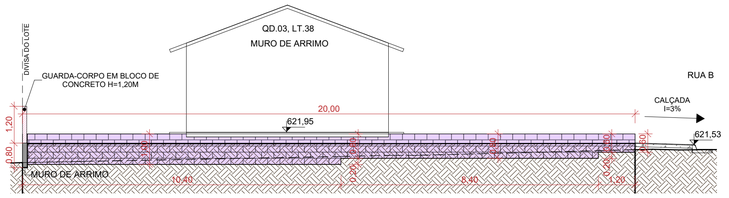

3 **M.5**

ESCALA - 1 : 100

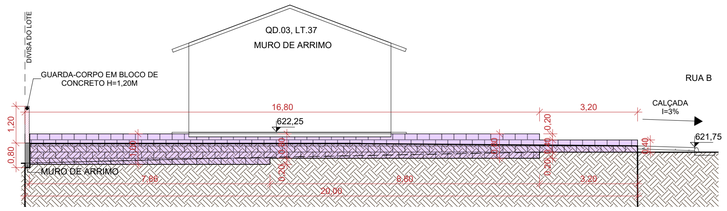

4 **M.6**

ESCALA - 1 : 100

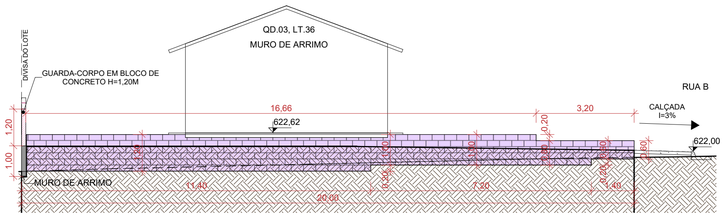

5 **M.7**

ESCALA - 1 : 100

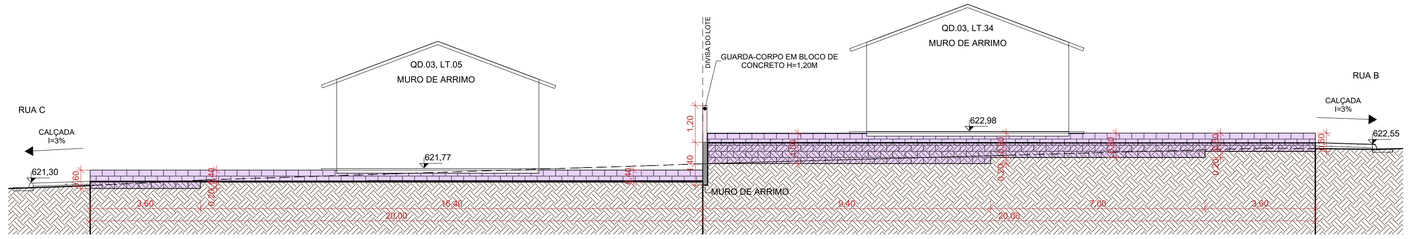

6 **M.8**

ESCALA - 1 : 100

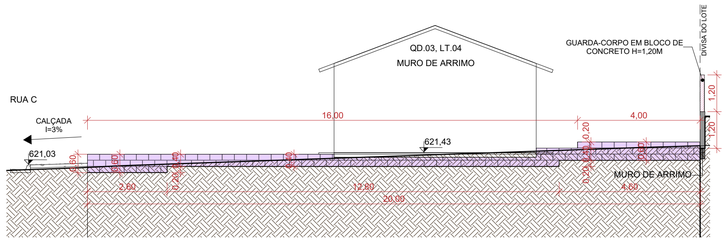

7 **M.9**

ESCALA - 1 : 100

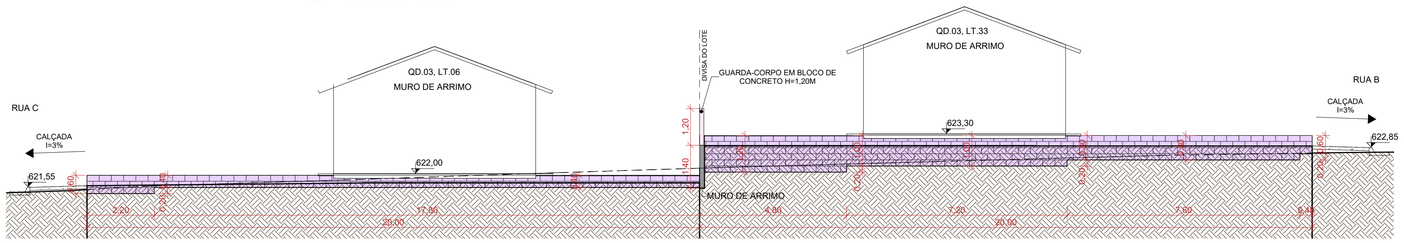

8 **M.10**

ESCALA - 1 : 100

NOTA 1: O TERRENO DO RECUO FRONTAL DE GRAMA DEVERÁ SER NIVELADO EM CONFORMIDADE COM O NÍVEL DA CALÇADA E DO PLATÔ DA CASA.

NOTA 2: A RAMPA DE ACESSO DEVE TER DE 3% A 8,33% CHEGANDO AO NÍVEL DO PASSEIO DE PROTEÇÃO DA CASA. QUALQUER ESTRUTURA DE FUNDAÇÃO DEVE SER REALIZADA ABAIXO DESTE NÍVEL PARA QUE A RAMPA SE MANTENHA COMO ESPECIFICADA EM PROJETO. VER DETALHE EM CORTE ESQUEMÁTICO PRANCHA 01.

NOTA 3:

PATAMARIZAÇÃO

_ O PROJETO DE PATAMARIZAÇÃO FOI EXECUTANDO COM BASE NO LEVANTAMENTO TOPOGRÁFICO REALIZADO PELO TECNÓLOGO EM AGRIMENSURA ROMULO GUILHERME BUENO MENEZES, SOBRE ART Nº 1020250099100

ARRIMOS

_ O DETALHAMENTO DOS MUROS DE ARRIMO ENCONTRA-SE NO PROJETO ESTRUTURAL.

TALUDES

_ DEVERÁ SER PREVISTO SISTEMA DE DRENAGEM DOS TALUDES.
_ O TALUDE E 1M EM SEU ENTORNO DEVERÁ SER REVESTIDO DE COBERTURA VEGETAL.

CALÇADAS

_ O DETALHAMENTO DAS CALÇADAS ENCONTRA-SE NO PROJETO PASSEIO PÚBLICO.

PROJEÇÃO DA VAGA DE VEÍCULO

_ VERIFICAR A POSIÇÃO DAS VAGAS DE VEÍCULO EM PROJETO DE PASSEIO PÚBLICO.

LOTES FORA DOS CRITÉRIOS NECESSÁRIOS:

_ LOTE 01 QD.02: ESTE LOTE NãO ATENDE OS CRITéRIOS DE CONSTRUçãO DA AGEHAB EM RELAçãO A PLANIALTIMETRIA.

LOTES RESERVADOS

_ OS LOTES 07 E 32 NA QUADRA 03 E LOTES 03 E 40 NA QUADRA 02 SÃO RESERVADOS PARA IDOSOS E PESSOAS COM DEFICIÊNCIA (PCD), RESPECTIVAMENTE.
_ 5% (CINCO POR CENTO) DAS UNIDADES DE PROGRAMAS DE LOTEAMENTOS SOCIAIS E DE HABITAÇÃO POPULAR SERÃO DESTINADAS ÀS MULHERES VÍTIMAS DE VIOLÊNCIA DOMÉSTICA CONFORME LEI ESTADUAL Nº 21.525/2022. TAIS HABITAÇÕES SERÃO DESIGNADAS EM SORTEIO E NÃO HAVERÃO DIFERENCIAÇÃO ÀS DEMAIS.

HISTÓRICO DE REVISÃO: R02

00 -EMISSÃO INICIAL DO PROJETO
01 - ATUALIZAÇÃO MODELO CONSTRUTIVO - CASA EXCEL
02 - ALTERAÇÃO DE ENDEREÇO E NOVA PATAMARIZAÇÃO
03 - ALTERAÇÃO DO AFASTAMENTO FRONTAL PARA 7m
04 - XXXXXXXXXXXXXXXXX
05 - XXXXXXXXXXXXXXXXX

QUADRO DE REVISÕES

REVISÃO	DATA	MOTIVAÇÃO	SOLICITANTE	CONTEÚDO	AUTOR
R00	18/11/2024	Nº SEI e Despacho Nº 202400031009716	SPO	Emissão inicial do projeto	MONICA GODOI
R01	13/12/2024	Nº SEI e Despacho Nº 202400031009716	SPO	Atualização modelo construtivo	HIAGO PEIXOTO
R02	15/04/2025	Nº SEI e Despacho Nº 202400031009716	SPO	Alteração de endereço e patamarização	PAULA GUIMARÃES SIQUEIRA
R03	03/07/2025	Nº SEI e Despacho Nº 202400031009716	SPO	Atualização do afastamento frontal para 7m	RENATA RIBEIRO

APROVAÇÃO DE PROJETO:

Os projetos referentes ao Processo SEI Nº202400031009716, encontram-se dentro das normas e exigências da AGEHAB, tendo sido elaborado por profissionais habilitados.

GERÊNCIA DE PROJETOS DE IMPLANTAÇÃO

SUPERINTENDÊNCIA DE PROJETOS E ORÇAMENTOS

AGEHAB Agência Goiana de Habitação

GOVERNO DE GOIÁS O ESTADO QUE DÁ CERTO

PROJETO DE PATAMARIZAÇÃO

BOM JESUS DE GOIÁS MÓD.III - 49 UH

ENDEREÇO DA OBRA: QUADRA 03 E QUADRA 02 - JOSE MALAQUIAS, SETOR WANDERLEI BORGES - MOD. III

PROPRIETÁRIO:

AGÊNCIA GOIANA DE HABITAÇÃO - AGEHAB
CNPJ: 01.274.240/0001-47

AUTOR DO PROJETO:

ARQ. URB. PAULA GUIMARÃES SIQUEIRA | CAU: A125886-9 / GO

PATAMARIZAÇÃO

CONTEÚDO:

MURO DE ARRIMO

ÁREA DO TERRENO: 10083,04m²	**DESENHO:** PAULO H. STIVAL	**ESCALA:** 1 : 100	**FOLHA:** 08/12
ÁREA CONSTRUÍDA: 00.000,00m²	**PROGRAMA:** REVIT - 2025 / **DATA:** JULHO/2025	**FORMATO:** A1 (841x594mm)	

IMPORTANTE: ANTES DA EXECUÇÃO, VERIFICAR A COMPATIBILIDADE COM PROJETOS COMPLEMENTARES: TOPOGRÁFICO, EXECUTIVO, ESTRUTURAL, ELÉTRICO E HIDRÁULICO.

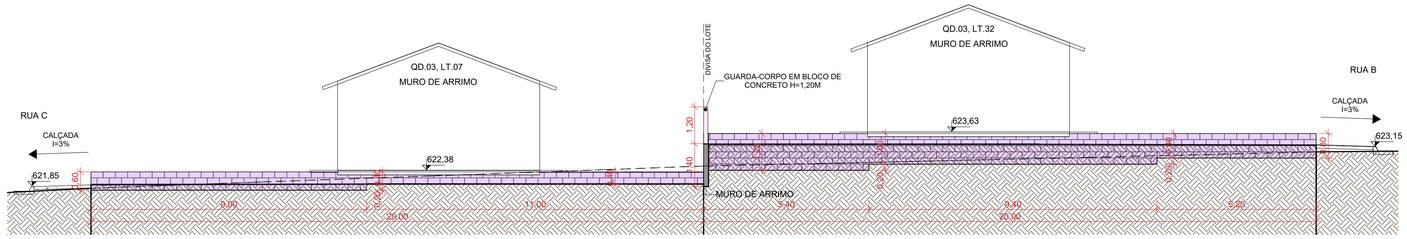

1

M.11

ESCALA - 1 : 100

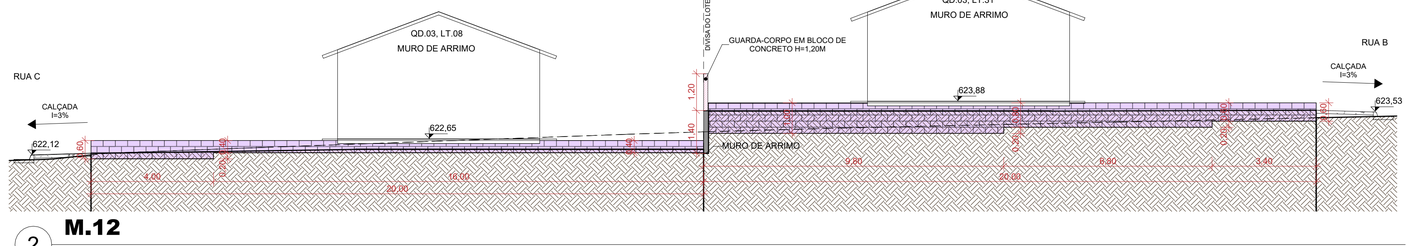

2

M.12

ESCALA - 1 : 100

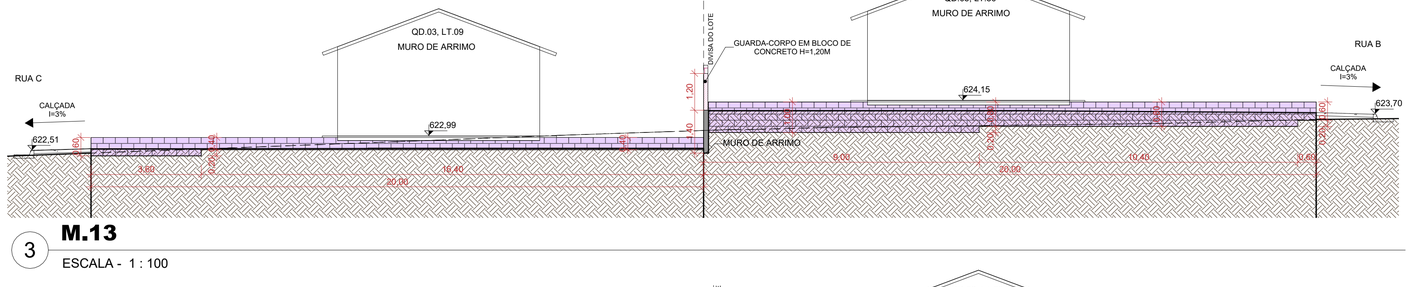

3

M.13

ESCALA - 1 : 100

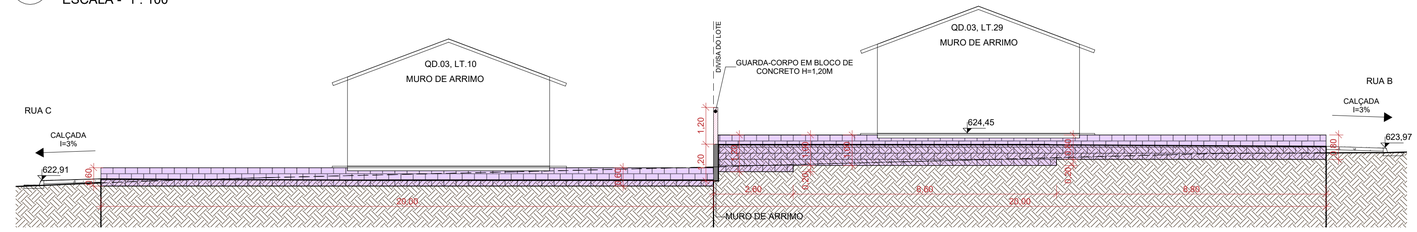

4

M.14

ESCALA - 1 : 100

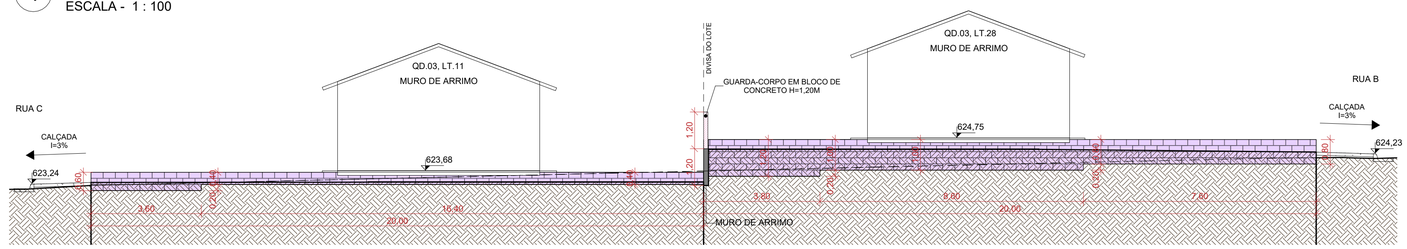

5

M.15

ESCALA - 1 : 100

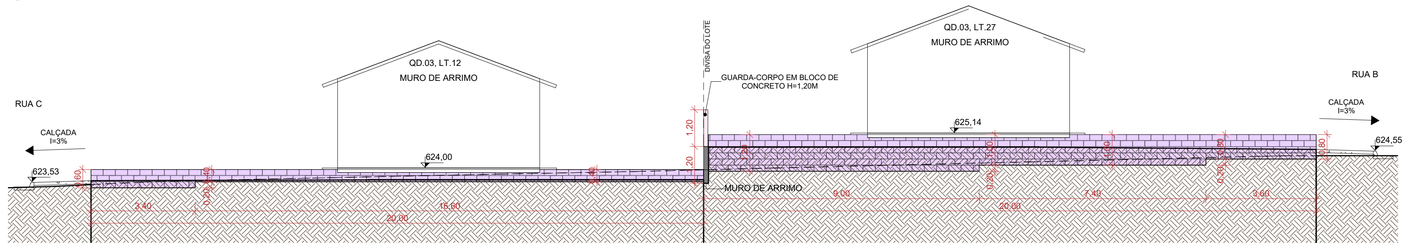

6

M.16

ESCALA - 1 : 100

NOTA 1: O TERRENO DO RECUO FRONTAL DE GRAMA DEVERÁ SER NIVELADO EM CONFORMIDADE COM O NÍVEL DA CALÇADA E DO PLATÔ DA CASA.

NOTA 2: A RAMPA DE ACESSO DEVE TER DE 3% A 8,33% CHEGANDO AO NÍVEL DO PASSEIO DE PROTEÇÃO DA CASA. QUALQUER ESTRUTURA DE FUNDAÇÃO DEVE SER REALIZADA ABAIXO DESTE NÍVEL PARA QUE A RAMPA SE MANTENHA COMO ESPECIFICADA EM PROJETO. VER DETALHE EM CORTE ESQUEMÁTICO PRANCHA 01.

NOTA 3:

PATAMARIZAÇÃO

_ O PROJETO DE PATAMARIZAÇÃO FOI EXECUTANDO COM BASE NO LEVANTAMENTO TOPOGRÁFICO REALIZADO PELO TECNÓLOGO EM AGRIMENSURA ROMULO GUILHERME BUENO MENEZES, SOBRE ART Nº 1020250099100

ARRIMOS

_ O DETALHAMENTO DOS MUROS DE ARRIMO ENCONTRA-SE NO PROJETO ESTRUTURAL.

TALUDES

_ DEVERÁ SER PREVISTO SISTEMA DE DRENAGEM DOS TALUDES.
_ O TALUDE E 1M EM SEU ENTORNO DEVERÁ SER REVESTIDO DE COBERTURA VEGETAL.

CALÇADAS

_ O DETALHAMENTO DAS CALÇADAS ENCONTRA-SE NO PROJETO PASSEIO PÚBLICO.

PROJEÇÃO DA VAGA DE VEÍCULO

_ VERIFICAR A POSIÇÃO DAS VAGAS DE VEÍCULO EM PROJETO DE PASSEIO PÚBLICO.

LOTES FORA DOS CRITÉRIOS NECESSÁRIOS:

_ LOTE 01 QD.02: ESTE LOTE NãO ATENDE OS CRITéRIOS DE CONSTRUçãO DA AGEHAB EM RELAçãO A PLANIALTIMETRIA.

LOTES RESERVADOS

_ OS LOTES 07 E 32 NA QUADRA 03 E LOTES 03 E 40 NA QUADRA 02 SÃO RESERVADOS PARA IDOSOS E PESSOAS COM DEFICIÊNCIA (PCD), RESPECTIVAMENTE.
_ 5% (CINCO POR CENTO) DAS UNIDADES DE PROGRAMAS DE LOTEAMENTOS SOCIAIS E DE HABITAÇÃO POPULAR SERÃO DESTINADAS ÀS MULHERES VÍTIMAS DE VIOLÊNCIA DOMÉSTICA CONFORME LEI ESTADUAL Nº 21.525/2022. TAIS HABITAÇÕES SERÃO DESIGNADAS EM SORTEIO E NÃO HAVERÃO DIFERENCIAÇÃO ÀS DEMAIS.

HISTÓRICO DE REVISÃO: R02

00 -EMISSÃO INICIAL DO PROJETO
01 - ATUALIZAÇÃO MODELO CONSTRUTIVO - CASA EXCEL
02 - ALTERAÇÃO DE ENDEREÇO E NOVA PATAMARIZAÇÃO
03 - ALTERAÇÃO DO AFASTAMENTO FRONTAL PARA 7m
04 - XXXXXXXXXXXXXXXXX
05 - XXXXXXXXXXXXXXXXX

QUADRO DE REVISÕES

REVISÃO	DATA	MOTIVAÇÃO	SOLICITANTE	CONTEÚDO	AUTOR
R00	18/11/2024	Nº SEI e Despacho Nº 202400031009716	SPO	Emissão inicial do projeto	MONICA GODOI
R01	13/12/2024	Nº SEI e Despacho Nº 202400031009716	SPO	Atualização modelo construtivo	HIAGO PEIXOTO
R02	15/04/2025	Nº SEI e Despacho Nº 202400031009716	SPO	Alteração de endereço e patamarização	PAULA GUIMARÃES SIQUEIRA
R03	03/07/2025	Nº SEI e Despacho Nº 202400031009716	SPO	Atualização do afastamento frontal para 7m	RENATA RIBEIRO

APROVAÇÃO DE PROJETO:

Os projetos referentes ao Processo SEI Nº202400031009716, encontram-se dentro das normas e exigências da AGEHAB, tendo sido elaborado por profissionais habilitados.

GERÊNCIA DE PROJETOS DE IMPLANTAÇÃO

SUPERINTENDÊNCIA DE PROJETOS E ORÇAMENTOS

AGEHAB Agência Goiana de Habitação

GOVERNO DE GOIÁS O ESTADO QUE DÁ CERTO

PROJETO DE PATAMARIZAÇÃO

BOM JESUS DE GOIÁS MÓD.III - 49 UH

ENDEREÇO DA OBRA: QUADRA 03 E QUADRA 02 - JOSE MALAQUIAS, SETOR WANDERLEI BORGES - MOD. III

PROPRIETÁRIO:

AGÊNCIA GOIANA DE HABITAÇÃO - AGEHAB
CNPJ: 01.274.240/0001-47

AUTOR DO PROJETO:

ARQ. URB. PAULA GUIMARÃES SIQUEIRA | CAU: A125886-9 / GO

PATAMARIZAÇÃO

CONTEÚDO:

MURO DE ARRIMO

ÁREA DO TERRENO: 10083,04m²	**DESENHO:** PAULO H. STIVAL	**ESCALA:** 1 : 100	**FOLHA:** 09/12
ÁREA CONSTRUÍDA: 00.000,00m²	**PROGRAMA:** REVIT - 2025 / **DATA:** JULHO/2025	**FORMATO:** A1 (841x594mm)	

IMPORTANTE: ANTES DA EXECUÇÃO, VERIFICAR A COMPATIBILIDADE COM PROJETOS COMPLEMENTARES: TOPOGRÁFICO, EXECUTIVO, ESTRUTURAL, ELÉTRICO E HIDRÁULICO.

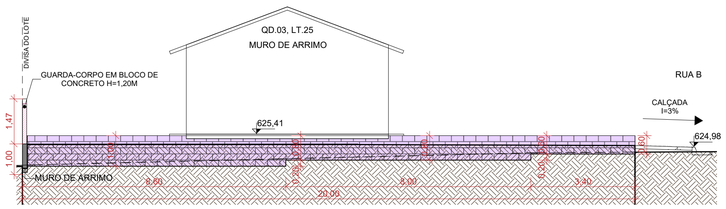

1 **M.17**

ESCALA - 1 : 100

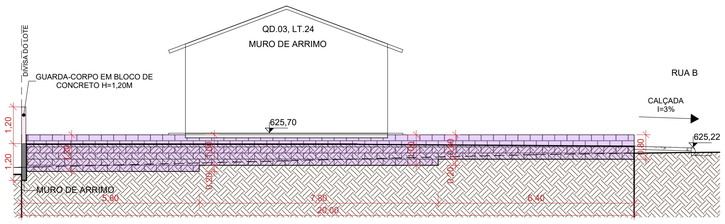

2 **M.18**

ESCALA - 1 : 100

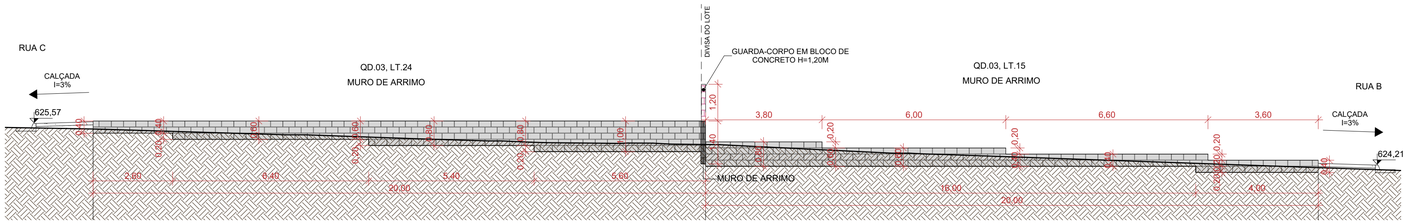

3 **M.19**

ESCALA - 1 : 100

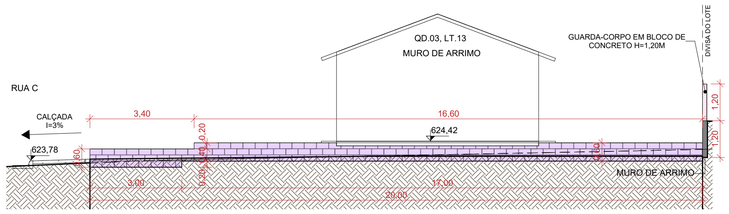

4 **M.20**

ESCALA - 1 : 100

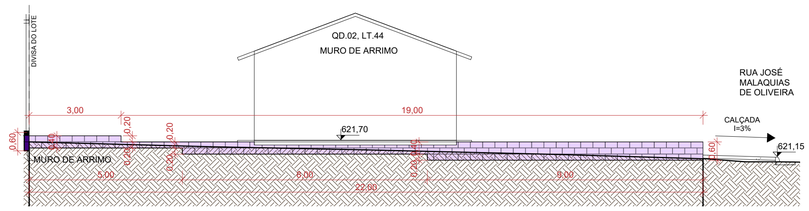

5 **M.21**

ESCALA - 1 : 100

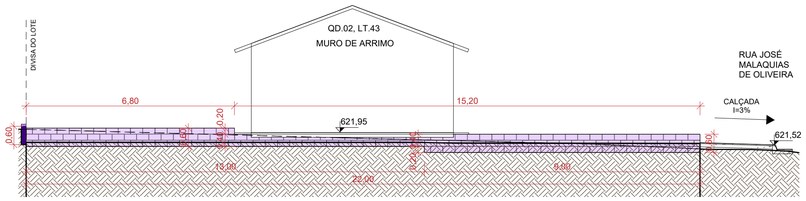

7 **M.22**

ESCALA - 1 : 100

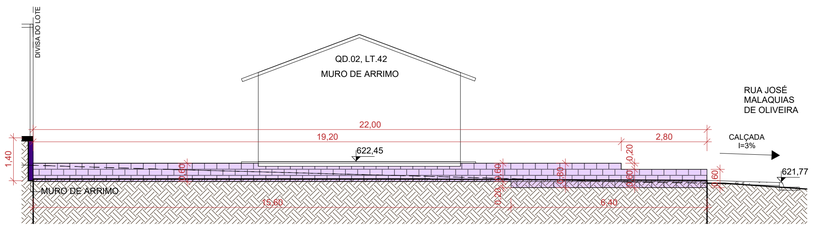

8 **M.23**

ESCALA - 1 : 100

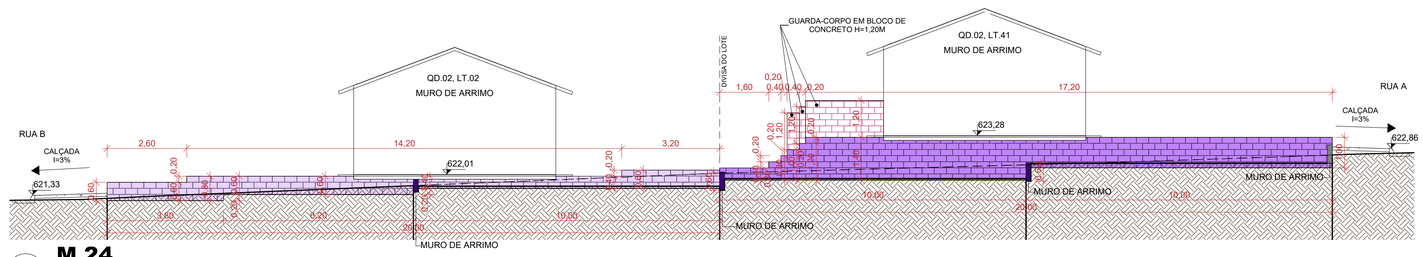

9 **M.24**

ESCALA - 1 : 100

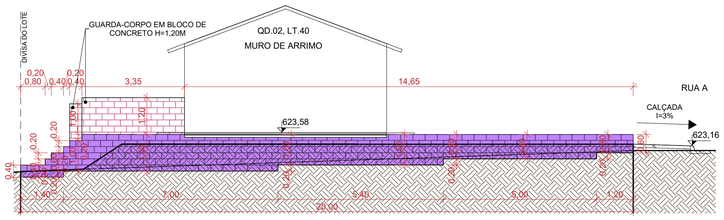

6 **M.25**

ESCALA - 1 : 100

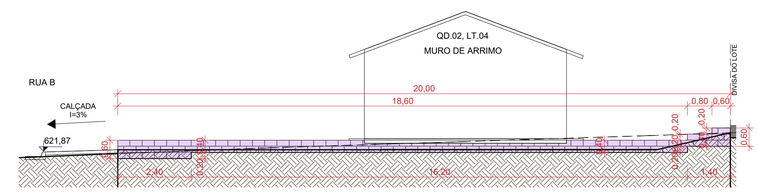

10 **M.26**

ESCALA - 1 : 100

NOTA 1: O TERRENO DO RECUO FRONTAL DE GRAMA DEVERÁ SER NIVELADO EM CONFORMIDADE COM O NÍVEL DA CALÇADA E DO PLATÔ DA CASA.

NOTA 2: A RAMPA DE ACESSO DEVE TER DE 3% A 8,33% CHEGANDO AO NÍVEL DO PASSEIO DE PROTEÇÃO DA CASA. QUALQUER ESTRUTURA DE FUNDAÇÃO DEVE SER REALIZADA ABAIXO DESTE NÍVEL PARA QUE A RAMPA SE MANTENHA COMO ESPECIFICADA EM PROJETO. VER DETALHE EM CORTE ESQUEMÁTICO PRANCHA 01.

NOTA 3:

PATAMARIZAÇÃO

_ O PROJETO DE PATAMARIZAÇÃO FOI EXECUTANDO COM BASE NO LEVANTAMENTO TOPOGRÁFICO REALIZADO PELO TECNÓLOGO EM AGRIMENSURA ROMULO GUILHERME BUENO MENEZES, SOBRE ART Nº 1020250099100

ARRIMOS

_ O DETALHAMENTO DOS MUROS DE ARRIMO ENCONTRA-SE NO PROJETO ESTRUTURAL.

TALUDES

_ DEVERÁ SER PREVISTO SISTEMA DE DRENAGEM DOS TALUDES.
_ O TALUDE E 1M EM SEU ENTORNO DEVERÁ SER REVESTIDO DE COBERTURA VEGETAL.

CALÇADAS

_ O DETALHAMENTO DAS CALÇADAS ENCONTRA-SE NO PROJETO PASSEIO PÚBLICO.

PROJEÇÃO DA VAGA DE VEÍCULO

_ VERIFICAR A POSIÇÃO DAS VAGAS DE VEÍCULO EM PROJETO DE PASSEIO PÚBLICO.

LOTES FORA DOS CRITÉRIOS NECESSÁRIOS:

_ LOTE 01 QD.02: ESTE LOTE NãO ATENDE OS CRITéRIOS DE CONSTRUçãO DA AGEHAB EM RELAçãO A PLANIALTIMETRIA.

LOTES RESERVADOS

_ OS LOTES 07 E 32 NA QUADRA 03 E LOTES 03 E 40 NA QUADRA 02 SÃO RESERVADOS PARA IDOSOS E PESSOAS COM DEFICIÊNCIA (PCD), RESPECTIVAMENTE.
_ 5% (CINCO POR CENTO) DAS UNIDADES DE PROGRAMAS DE LOTEAMENTOS SOCIAIS E DE HABITAÇÃO POPULAR SERÃO DESTINADAS ÀS MULHERES VÍTIMAS DE VIOLÊNCIA DOMÉSTICA CONFORME LEI ESTADUAL Nº 21.525/2022. TAIS HABITAÇÕES SERÃO DESIGNADAS EM SORTEIO E NÃO HAVERÃO DIFERENCIAÇÃO ÀS DEMAIS.

HISTÓRICO DE REVISÃO: R02

00 -EMISSÃO INICIAL DO PROJETO
01 - ATUALIZAÇÃO MODELO CONSTRUTIVO - CASA EXCEL
02 - ALTERAÇÃO DE ENDEREÇO E NOVA PATAMARIZAÇÃO
03 - ALTERAÇÃO DO AFASTAMENTO FRONTAL PARA 7m
04 - XXXXXXXXXXXXXXXXX
05 - XXXXXXXXXXXXXXXXX

QUADRO DE REVISÕES

REVISÃO	DATA	MOTIVAÇÃO	SOLICITANTE	CONTEÚDO	AUTOR
R00	18/11/2024	Nº SEI e Despacho Nº 202400031009716	SPO	Emissão inicial do projeto	MONICA GODOI
R01	13/12/2024	Nº SEI e Despacho Nº 202400031009716	SPO	Atualização modelo construtivo	HIAGO PEIXOTO
R02	15/04/2025	Nº SEI e Despacho Nº 202400031009716	SPO	Alteração de endereço e patamarização	PAULA GUIMARÃES SIQUEIRA
R03	03/07/2025	Nº SEI e Despacho Nº 202400031009716	SPO	Atualização do afastamento frontal para 7m	RENATA RIBEIRO

APROVAÇÃO DE PROJETO:

Os projetos referentes ao Processo SEI Nº202400031009716, encontram-se dentro das normas e exigências da AGEHAB, tendo sido elaborado por profissionais habilitados.

GERÊNCIA DE PROJETOS DE IMPLANTAÇÃO

SUPERINTENDÊNCIA DE PROJETOS E ORÇAMENTOS

AGEHAB Agência Goiana de Habitação

GOVERNO DE GOIÁS O ESTADO QUE DÁ CERTO

PROJETO DE PATAMARIZAÇÃO

BOM JESUS DE GOIÁS MÓD.III - 49 UH

ENDEREÇO DA OBRA: QUADRA 03 E QUADRA 02 - JOSE MALAQUIAS, SETOR WANDERLEI BORGES - MOD. III

PROPRIETÁRIO:

AGÊNCIA GOIANA DE HABITAÇÃO - AGEHAB
CNPJ: 01.274.240/0001-47

AUTOR DO PROJETO:

ARQ. URB. PAULA GUIMARÃES SIQUEIRA | CAU: A125886-9 / GO

PATAMARIZAÇÃO

CONTEÚDO:

MURO DE ARRIMO

ÁREA DO TERRENO: 10083,04m²	**DESENHO:** PAULO H. STIVAL	**ESCALA:** 1 : 100	**FOLHA:** 10/12
ÁREA CONSTRUÍDA: 00.000,00m²	**PROGRAMA:** REVIT - 2025 **DATA:** JULHO/2025	**FORMATO:** A1 (841x594mm)	

IMPORTANTE: ANTES DA EXECUÇÃO, VERIFICAR A COMPATIBILIDADE COM PROJETOS COMPLEMENTARES: TOPOGRÁFICO, EXECUTIVO, ESTRUTURAL, ELÉTRICO E HIDRÁULICO.

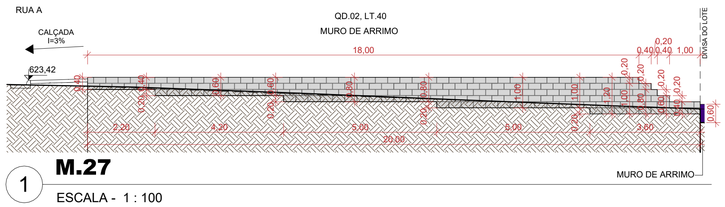
RUA A
QD.02, LT.40
MURO DE ARRIMO
CALÇADA I=3%
18,00
0,20
0,40 0,40 1,00
623,42
DIVISA DO LOTE
0,60
0,20
0,40
0,60
0,20
0,20
0,20

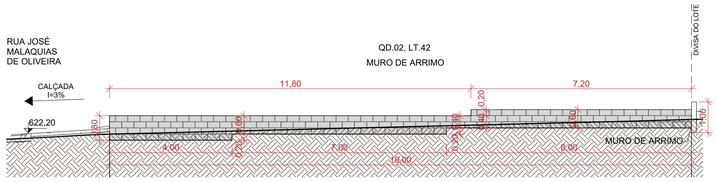

1 **M.39**

ESCALA - 1 : 100

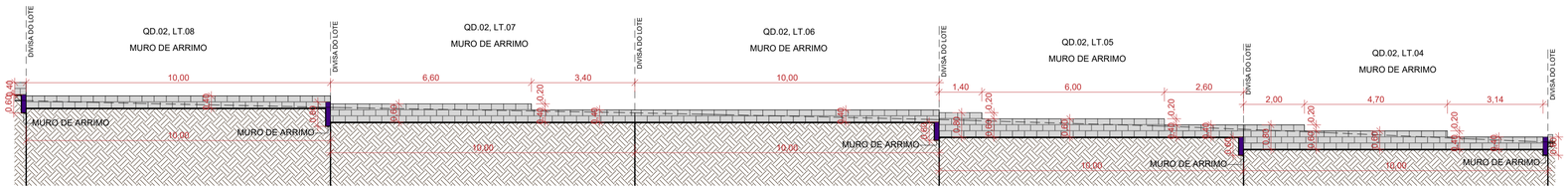

2 **M.40**

ESCALA - 1 : 100

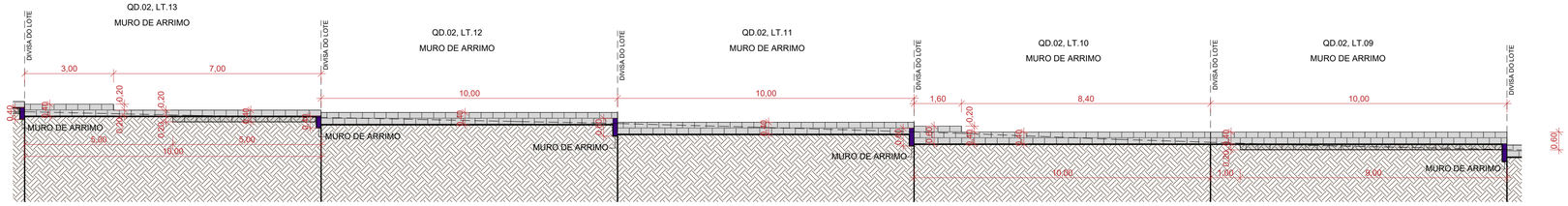

3 **M.41**

ESCALA - 1 : 100

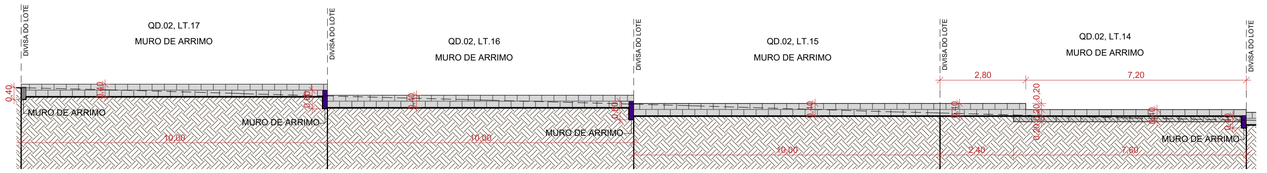

4 **M.42**

ESCALA - 1 : 100

NOTA 1: O TERRENO DO RECUO FRONTAL DE GRAMA DEVERÁ SER NIVELADO EM CONFORMIDADE COM O NÍVEL DA CALÇADA E DO PLATÔ DA CASA.

NOTA 2: A RAMPA DE ACESSO DEVE TER DE 3% A 8,33% CHEGANDO AO NÍVEL DO PASSEIO DE PROTEÇÃO DA CASA. QUALQUER ESTRUTURA DE FUNDAÇÃO DEVE SER REALIZADA ABAIXO DESTE NÍVEL PARA QUE A RAMPA SE MANTENHA COMO ESPECIFICADA EM PROJETO. VER DETALHE EM CORTE ESQUEMÁTICO PRANCHA 01.

NOTA 3:

PATAMARIZAÇÃO

_ O PROJETO DE PATAMARIZAÇÃO FOI EXECUTANDO COM BASE NO LEVANTAMENTO TOPOGRÁFICO REALIZADO PELO TECNÓLOGO EM AGRIMENSURA ROMULO GUILHERME BUENO MENEZES, SOBRE ART Nº 1020250099100

ARRIMOS

_ O DETALHAMENTO DOS MUROS DE ARRIMO ENCONTRA-SE NO PROJETO ESTRUTURAL.

TALUDES

_ DEVERÁ SER PREVISTO SISTEMA DE DRENAGEM DOS TALUDES.
_ O TALUDE E 1M EM SEU ENTORNO DEVERÁ SER REVESTIDO DE COBERTURA VEGETAL.

CALÇADAS

_ O DETALHAMENTO DAS CALÇADAS ENCONTRA-SE NO PROJETO PASSEIO PÚBLICO.

PROJEÇÃO DA VAGA DE VEÍCULO

_ VERIFICAR A POSIÇÃO DAS VAGAS DE VEÍCULO EM PROJETO DE PASSEIO PÚBLICO.

LOTES FORA DOS CRITÉRIOS NECESSÁRIOS:

_ LOTE 01 QD.02: ESTE LOTE NãO ATENDE OS CRITéRIOS DE CONSTRUçãO DA AGEHAB EM RELAçãO A PLANIALTIMETRIA.

LOTES RESERVADOS

_ OS LOTES 07 E 32 NA QUADRA 03 E LOTES 03 E 40 NA QUADRA 02 SÃO RESERVADOS PARA IDOSOS E PESSOAS COM DEFICIÊNCIA (PCD), RESPECTIVAMENTE.
_ 5% (CINCO POR CENTO) DAS UNIDADES DE PROGRAMAS DE LOTEAMENTOS SOCIAIS E DE HABITAÇÃO POPULAR SERÃO DESTINADAS ÀS MULHERES VÍTIMAS DE VIOLÊNCIA DOMÉSTICA CONFORME LEI ESTADUAL Nº 21.525/2022. TAIS HABITAÇÕES SERÃO DESIGNADAS EM SORTEIO E NÃO HAVERÃO DIFERENCIAÇÃO ÀS DEMAIS.

HISTÓRICO DE REVISÃO: R02

00 -EMISSÃO INICIAL DO PROJETO
01 - ATUALIZAÇÃO MODELO CONSTRUTIVO - CASA EXCEL
02 - ALTERAÇÃO DE ENDEREÇO E NOVA PATAMARIZAÇÃO
03 - ALTERAÇÃO DO AFASTAMENTO FRONTAL PARA 7m
04 - XXXXXXXXXXXXXXXXX
05 - XXXXXXXXXXXXXXXXX

QUADRO DE REVISÕES

REVISÃO	DATA	MOTIVAÇÃO	SOLICITANTE	CONTEÚDO	AUTOR
R00	18/11/2024	Nº SEI e Despacho Nº 202400031009716	SPO	Emissão inicial do projeto	MONICA GODOI
R01	13/12/2024	Nº SEI e Despacho Nº 202400031009716	SPO	Atualização modelo construtivo	HIAGO PEIXOTO
R02	15/04/2025	Nº SEI e Despacho Nº 202400031009716	SPO	Alteração de endereço e patamarização	PAULA GUIMARÃES SIQUEIRA
R03	03/07/2025	Nº SEI e Despacho Nº 202400031009716	SPO	Atualização do afastamento frontal para 7m	RENATA RIBEIRO

APROVAÇÃO DE PROJETO:

Os projetos referentes ao Processo SEI Nº202400031009716, encontram-se dentro das normas e exigências da AGEHAB, tendo sido elaborado por profissionais habilitados.

GERÊNCIA DE PROJETOS DE IMPLANTAÇÃO

SUPERINTENDÊNCIA DE PROJETOS E ORÇAMENTOS

AGEHAB Agência Goiana de Habitação

GOVERNO DE GOIÁS O ESTADO QUE DÁ CERTO

PROJETO DE PATAMARIZAÇÃO

BOM JESUS DE GOIÁS MÓD.III - 49 UH

ENDEREÇO DA OBRA: QUADRA 03 E QUADRA 02 - JOSE MALAQUIAS, SETOR WANDERLEI BORGES - MOD. III

PROPRIETÁRIO:

AGÊNCIA GOIANA DE HABITAÇÃO - AGEHAB
CNPJ: 01.274.240/0001-47

AUTOR DO PROJETO:

ARQ. URB. PAULA GUIMARÃES SIQUEIRA | CAU: A125886-9 / GO

PATAMARIZAÇÃO

CONTEÚDO:

MURO DE ARRIMO

ÁREA DO TERRENO: 10083,04m²	**DESENHO:** PAULO H. STIVAL	**ESCALA:** 1 : 100	**FOLHA:** 12/12
ÁREA CONSTRUÍDA: 00.000,00m²	**PROGRAMA:** REVIT - 2025 / **DATA:** JULHO/2025	**FORMATO:** A1 (841x594mm)	

IMPORTANTE: ANTES DA EXECUÇÃO, VERIFICAR A COMPATIBILIDADE COM PROJETOS COMPLEMENTARES: TOPOGRÁFICO, EXECUTIVO, ESTRUTURAL, ELÉTRICO E HIDRÁULICO.